

SPV risicoanalyse Gemeente Noordenveld

Inhoudsopgave

Disclaimer	4
Inleiding	5
Introductie: risicogestuurd werken en het SPV2030 voor provincie en gemeente	5
Regionale aanpak: gefaseerd werken aan gezamenlijke uitvoeringsagenda's	5
Procesbeschrijving: expert- en lokale kennis samengebracht	6
Leeswijzer: stapsgewijze concrete invulling van de SPV thema's voor de gemeente	6
Vertrekpunt: de risicothema's voor gemeente Noordenveld	8
De 9 thema's van het SPV	8
Samenvatting risicothema's o.b.v. de gemeente notitie (voortraject)	8
Aanvullende risicothema's	8
Detailering risicothema's	10
Risicothema 1: 50 km/u wegen	9
Risicothema 2: 60 km/u wegen	11
Risicothema 3: Landbouwverkeer in het buitengebied	12
Risicothema 4: Ouderen	13
Risicothema 5: Jongere automobilisten (18 – 24 jaar)	15
Risicothema 6: Rijden onder invloed	16
Risicothema 7: Snelheid in het verkeer	18
Risicothema 8: Afleiding in het verkeer	20
Risicothema 9: Verkeersovertreders	22
Risicolocaties	24
Inleiding	23
Toepassing van de SPV viewer	23
Risicolocaties	24
Uitvoeringsagenda	26
Inleiding	25
Education	27
Engineering	30
Enforcement	33
Uitvoering van het SPV	35
BIJLAGE 1: Visie op risicogestuurd werken in beleid en uitvoering	36
Visie op 'risico' in het verkeerssysteem	35
BIJLAGE 2: Bronnenoverzicht	38

Disclaimer

Doel en status van dit iReport

Het ministerie heeft in het SPV de eerste jaren van de looptijd aangemerkt als periode om te leren werken met de risicogestuurde aanpak. Het (leren) werken conform de risicogestuurde aanpak omvat het nemen van enkele stappen: het maken van risicoanalyses, bepalen van risicolocaties, het opstellen van uitvoeringsagenda's passend bij de risicoanalyse en het opzetten van uitvoeringsprogramma's. Om gemeenten kennis te laten maken met de risicogestuurde aanpak heeft de provincie Royal HaskoningDHV gevraagd om de gemeenten mee te nemen in het maken van de risicoanalyse, bepalen van risicolocaties en het opstellen van uitvoeringsagenda's. Dit iReport bevat het resultaat van dit proces.

Omdat dit onderdeel is van het leertraject betreft het een document met ambtelijke status. Het laat zien wat in lijn met het SPV wordt verwacht in de manier waarop we in de toekomst omgaan met verkeersveiligheid. Het opgeleverde rapport is daarom geen uitputtend document maar is een werkdocument dat over de tijd blijft ontwikkelen. De geïdentificeerde risicolocaties zijn ook niet de enige risicolocaties in de gemeente maar zijn risicolocaties die mede illustreren op welke wijze risicogestuurd deze locaties kunnen worden bepaald. Deze locaties zullen elk jaar, door veranderingen in het systeem en beschikbaarheid van nieuwe data, worden uitgebreid. Zo werken we samen naar nul verkeersdoden.

In de toekomst zal de risicogestuurde aanpak, met daarin risicoanalyses, uitvoeringsagenda's en programma's, ook een bestuurlijke plek krijgen in de verkeersveiligheidsaanpak. De basis daarvoor is gelegd met dit rapport, het is aan gemeenten om voortbordurend op de structuur van het SPV daar in de toekomst, door inzet van lokale data, kennis en ervaringen, een bestuurlijke vertaalslag in te maken.

Inleiding

Introductie: risicogestuurd werken en het SPV2030 voor provincie en gemeente

Bij verkeersveiligheidsbeleid is een verschuiving zichtbaar van beleid op basis van ongevalscijfers (reactief) naar een risicogestuurd verkeersveiligheidsbeleid (proactief). Proactief werken aan verkeersveiligheid helpt wegbeheerders om vroegtijdig risico's in het verkeerssysteem te detecteren en gericht effectieve maatregelen te nemen om de risico's te verkleinen of weg te nemen. Hierdoor zullen er uiteindelijk ook minder slachtoffers vallen. Dit alles onder het motto 'voorkomen is beter dan genezen'.

De basis van het risicogestuurd werken is het benoemen en in kaart brengen van de belangrijkste risicosituaties in het verkeerssysteem (de **risicoanalyse**). Vervolgens is het zaak deze inzichten te vertalen naar maatregelen om de verkeersveiligheid te verbeteren (door risico's en ongevalscijfers te verlagen). Bij voorkeur in de vorm van integrale maatregelpakketten waarbij infrastructurele en gedragsbeïnvloedingsmaatregelen op elkaar zijn afgestemd (de driehoek mens, weg, voertuig in balans). En met duidelijke rollen voor de verschillende betrokken partijen, overheden en wegbeheerders (Rijk, provincie, regio en gemeente), maatschappelijke en overige partners. Via het opstellen van deze maatregelpakketten (**uitvoeringsagenda**) volgt dan het daadwerkelijk programmeren van de maatregelen in een **uitvoeringsprogramma** verkeersveiligheid, dat op elk niveau ook zo goed mogelijk aansluit bij breder mobiliteits- en maatschappelijk beleid. Bovenstaande is de omschrijving van het Strategisch Plan Verkeersveiligheid (SPV) 2030 in een notendop.

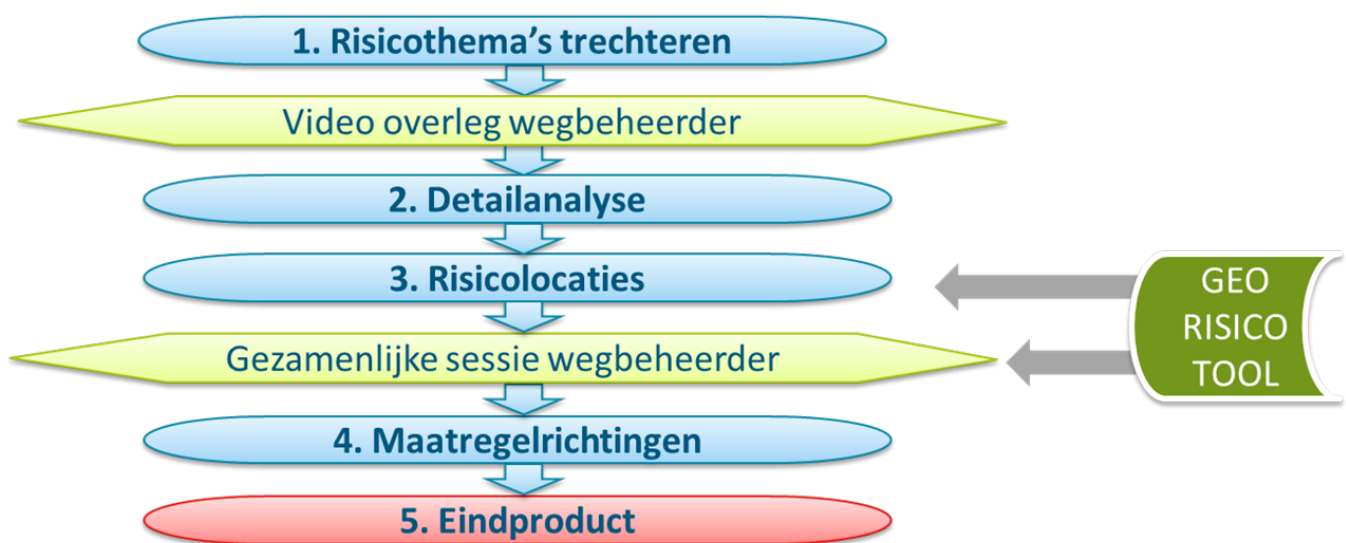
Dit document beschrijft de doorvertaling van het SPV2030 gedachtengoed naar de provinciale en gemeentelijke context en praktijk. Het eerste deel richt op de risicoanalyse en het tweede deel op de uitvoeringsagenda. Afhankelijk van het documenttype worden de resultaten beschreven vanuit het perspectief van de gemeente of de provincie (die uiteraard ook met elkaar verweven zijn).

Regionale aanpak: gefaseerd werken aan gezamenlijke uitvoeringsagenda's

De provincie Drenthe heeft een lange traditie van werken aan verkeersveiligheid. De provincie is dan ook al in een vroegtijdig stadium aan de gang gegaan met het SPV. Vanuit haar regiorol om gemeenten te ondersteunen in het proces van de risicogestuurde aanpak, om resultaten af te stemmen en vanuit haar rol als wegbeheerder van de provinciale wegen. In het SPV staan de meest opvallende risicothema's van het SPV die landelijk spelen. Niet alle landelijke risico's spelen ook in elke regio of gemeente. Daarom is het van belang dat ook elke regio en gemeente een eigen risicoanalyse uitvoert om de voor hen relevante risicothema's te benoemen en zo ook op regionale en lokale schaal een effectieve verkeersveiligheidsaanpak te ontwikkelen.

Procesbeschrijving: expert- en lokale kennis samengebracht

Een goede risicoanalyse en een weloverwogen keuze voor maatregelen vraagt om een combinatie van relevante data en kennis van de lokale ontwikkelingen en situatie. In het proces van analyse en het benoemen van de maatregelen, zijn deze beide aspecten goed vertegenwoordigd en afgestemd, zoals weergegeven in het onderstaande stroomschema (figuur 1). Het vertrekpunt zijn de prioritaire risicothema's¹ uit het SPV (**stap 1**). De basisgegevens die al vanuit deze fase beschikbaar waren, zijn vervolgens aangevuld met specifiekere data² die nodig zijn voor de verdiepende analyse (**stap 2**). Daarin worden de risicothema's nader onderzocht en waar mogelijk nauwkeuriger gespecificeerd in risicogroepen of -situaties. Ook leidt deze stap tot een beter inzicht in de nog ontbrekende informatie. Na een overlegmoment met de gemeente en eventuele andere relevante (maatschappelijke) samenwerkingspartners wordt inzichtelijk gemaakt waar de accenten voor de risicogroepen of -situaties zitten (**stap 3**). Na wederom een overlegmoment worden deze risico's gekoppeld aan maatregelrichtingen (**stap 4**). Tot slot wordt het eindproduct opgeleverd (**stap 5**).



Figuur 1: Stroomschema stappenplan

Leeswijzer: stapsgewijze concrete invulling van de SPV thema's voor de gemeente

Dit document geeft een stapsgewijze weergave van het traject om de 9 hoofdthema's van het SPV een specifieke invulling voor de gemeente te geven. Als vertrekpunt beginnen we met de samenvatting van de prioritaire thema's uit het voortraject, de gemeentenotities die zijn ontwikkeld in het kader van de verkeersveiligheidsmonitor, in **hoofdstuk 2**. Omdat er ten opzichte van 2019 nieuwe data en inzichten beschikbaar zijn, voeren we in hoofdstuk 2 ook een analyse uit op de 9 SPV thema's. Zo weten we zeker dat de meest relevante thema's meegenomen worden naar de volgende stap. Dat is de detailanalyse, die wordt uitgewerkt in **hoofdstuk 3**. Risicothema's, -groepen en -situaties worden in detail bekeken en er wordt vastgesteld, in overleg met de gemeente, welke aspecten het meest relevant zijn om in de verdere locatiegerichte analysestap mee te nemen. Dit locatiegerichte deel wordt beschreven in **hoofdstuk 4**. Het analysewerk daarvoor is gedaan met de SPV-viewer in GIS¹. Hiermee zijn locaties (trajecten, gebieden) in beeld gebracht waar de risico's met name zitten, en verschillende risico-aspecten elkaar versterken, door verschillende 'gegevenslagen' over elkaar te leggen. In een sessie met de wegbeheerder zijn deze locaties doorgenomen en is de ruimte geboden voor locatie specifieke kennis. Op basis van de locatie analyse van de detailrisico's zijn vervolgens maatregelrichtingen opgesteld. Deze zijn in **hoofdstuk 5** weergegeven, en ook weer gekoppeld aan de 9 risico- en maatregelthema's van het SPV.

Vertrekpunt: de risicothema's voor gemeente Noordenveld

Als vertrekpunt voor de analyse benoemen we de thema's die voor de gemeente Noordenveld het meest relevant zijn voor de verdere detailanalyse. Die plaatsen we in het kader van de 9 beleidsthema's die het SPV hanteert. Deze worden eerst in algemene zin toegelicht. Vervolgens maken we de koppeling met de subthema's die voor de gemeente Noordenveld als prioriteit naar voren zijn gekomen in de gemeentelijke notitie uit het voortraject. Vervolgens toetsen we of er aan deze set nog risicothema's toegevoegd moeten worden op basis van nieuw beschikbare data en inzichten.

De 9 thema's van het SPV

Het SPV 2030 geeft met de ambitie van nul verkeersslachtoffers richting aan beleid en concretiseert de gedeelde toekomstvisie in negen beleidsthema's. Ze zijn tot stand gekomen vanuit een gezamenlijke en brede verkenning van alle risico's voor verkeersveiligheid. Enkele beleidsthema's bestaan uit meerdere subthema's, welke zijn uitgewerkt in onderstaande tabel.

Nr.	Beleidsthema	Subthema's
1	Veilige infrastructuur	30, 50, 60, 70, 80, 100, 120+ km/u wegen
2	Heterogeniteit in het verkeer	Landbouwverkeer in buitengebied, brom-/snorfietsers op fietspad OF op rijbaan
3	Technologische ontwikkelingen	
4	Kwetsbare verkeersdeelnemers	Voetganger, fiets, e-bike, snorfiets, brommobiel, motor, bromfiets, ouderen
5	Onervaren verkeersdeelnemers	Kinderen tot 0-12 jaar, kinderen 12-14 jaar, jongere automobilist (18-24 jaar), oudere fietser (e-bike), 16-17 jarige op de snor/bromfiets. Gebruik nieuwe modaliteiten (speed pedelec)
6	Rijden onder invloed	
7	Snelheid in het verkeer	
8	Afleiding in het verkeer	
9	Verkeersovertreders	

Tabel 1: Risicothema's van het SPV

De eerste drie beleidsthema's kijken naar risico's vanuit het verkeerssysteem en het voertuig en zijn generiek van aard. Deze vormen de basis voor effectief beleid. Thema's 4 en 5 hebben betrekking op specifieke risicogroepen (jongeren, ouderen) en modaliteiten (tweewielers, voetgangers). De laatste vier hebben te maken met de risico's vanuit de individuele verkeersdeelnemer en zijn gedrag.

De beleidsthema's bevatten in principe alle mogelijke risico's voor verkeersongevallen en bieden dus handvatten voor het verhogen van de veiligheid. Specifieke risicogroepen (jongeren, ouderen), modaliteiten ((gemotoriseerde) tweewielers), of categorieën komen in meerdere thema's terug. Deze komen herkenbaar terug in de oplossingsrichtingen per thema. Er is oog voor de samenhangende aanpak die nodig is voor de maatregelen op het gebied van infrastructuur, educatie en handhaving.

Samenvatting risicothema's o.b.v. de gemeente notitie (voortraject)

De gemeentelijke notitie uit het voortraject heeft een voorzet gedaan voor de meest opvallende thema's in de gemeente Noordenveld. De notitie geeft een beschrijving van relevante gegevens per gemeente, op basis van de structuur en informatie uit de www.verkeersveiligheidsmonitor.nl en de risicocijfers van Hastig als onderdeel daarvan. De conclusies m.b.t. de thema's zijn weergegeven in hoofdlijnen in de onderstaande tabel.

Driehoek Geprioriteerde risicothema's uit de gemeente notitie	
Mens	Jonge bestuurders , hebben een vrij groot aandeel in het totale aantal slachtoffers. Deze groep is relatief vaak betrokken bij ongevallen met personenauto's. In de toekomst neemt het aandeel van deze groep in de bevolkingsopbouw af.
Voertuig	Bestuurders, met specifieke aandacht voor ouderen : van de (fiets)ongevallen hebben ouderen een groot aandeel onder de slachtoffers.
Weg	<ul style="list-style-type: none">• 60 km/u wegen: kennen een relatief hoog aantal slachtoffers.• Het risicocijfer is het hoogst op 30 km/u wegen.

Tabel 2: Samenvatting risicothema's voortraject verkeersveiligheidsmonitor

Deze onderwerpen zijn als volgt te koppelen aan de SPV thema's:

1. Veilige infrastructuur: 30 en 60 km/u wegen
2. Kwetsbare verkeersdeelnemers: ouderen
3. Onervaren verkeersdeelnemers: jonge bestuurders

In de risicoanalyse is een verdieping gedaan op bovenstaande thema's door verschillende informatiebronnen met elkaar in verband te brengen om zo o.a. ongevallenaandelen in het juiste perspectief te kunnen zetten. Uit die verdieping blijkt dat 30 km/u wegen geen risico is wanneer ook aspecten als de kwaliteit van de inrichting en het aantal ongevallen mee wordt genomen.

Aanvullende risicothema's

De bovenstaande onderwerpen zijn benoemd op basis van destijds beschikbare, openbare, informatie. Door nieuw beschikbare, en meer gemeente specifieke, informatie te betrekken, checken we of er sprake is van aanvullende relevante risicothema's vanuit de 9 SPV risico(sub)thema's. In bijlage 2 is aangegeven welke gegevens daarvoor zijn gebruikt. Deze check doen we door een toets op de mate waarin ze in absolute zin¹ een groot risico vormen voor de gemeente (zie hoofdstuk 3 voor de uitwerking daarvan). Deze toetsing leidt tot de volgende aanvullende relevante risicothema's:

1. Veilige infrastructuur: 50 km/u wegen
2. Heterogeniteit in het verkeer: landbouwverkeer in buitengebied
3. Rijden onder invloed
4. Snelheid in het verkeer: 30 en 60 km/u wegen
5. Afleiding in het verkeer
6. Verkeersovertreders

In *hoofdstuk 3* wordt voor de samengestelde set van risicothema's, uit de notitie en de aanvullende risicothema's (zoals hierboven genoemd), verder toegelicht waarom en voor welke aspecten deze thema's als risico aangemerkt worden en hoe dit risico zich dan uit in de gemeente.

In *hoofdstuk 4* wordt vervolgens voor de belangrijkste thema's aangegeven waar verschillende aspecten die met de risico's samenhangen elkaar versterken. Hoe deze via 'overlappende lagen' op de gemeentekaart kunnen worden benoemd (benoemen van risicolocaties, -trajecten of -gebieden op de gemeentekaart), resulterend in een overzicht van de belangrijkste risicolocaties.

¹ Hiermee wordt bijvoorbeeld het volgende bedoeld: het aandeel brommobielen (kwetsbare verkeersdeelnemer) in een gemeente is slechts 0.15% van het totale voertuigenpark. Dat maakt het thema in absolute zin een zeer klein risico. Een verdere verdiepende analyse is niet noodzakelijk omdat we, als onderdeel van het SPV, vooral daar investeren waar de winst voor verkeersveiligheid het grootst is.

Detaillering risicothema's

De gedetailleerde risicoanalyse richt zich op de risicothema's die in het vorige hoofdstuk zijn benoemd:

Beleidsthema	Risico-subthema's
Veilige infrastructuur	50 en 60 km/u wegen
Heterogeniteit in het verkeer	Landbouwverkeer in het buitengebied
Kwetsbare verkeersdeelnemers	Ouderen
Onervaren verkeersdeelnemers	Jongere automobilist
Rijden onder invloed	
Snelheid in het verkeer	30, 60 km/u wegen
Afleiding in het verkeer	
Verkeersovertreders	

Tabel 3: Risicothema's gemeente Noordenveld

In de navolgende paragrafen is per risicothema uitgewerkt waarom, voor welke aspecten en globaal op welke locaties deze thema's als risico aangemerkt worden in de gemeente Noordenveld. Hieruit kan blijken dat het ene thema een hogere relevantie heeft dan een ander. Alleen de details met het grootste risico worden in de verdere analyse meegenomen. De resultaten van deze stap zijn besproken met de wegbeheerder. De detailanalyse per risicothema is elke keer opgebouwd conform het proces 'stappenplan risicoanalyse van het Kennisnetwerk SPV'. Dit proces omvat de volgende stappen:

1. Cultuur en structuur: hebben we veel of weinig van een bepaald thema in onze gemeente (bijv. 50 km/u wegen, ouderen of personenauto's) en kunnen we iets zeggen over een groei of daling in de komende jaren? Dit omvat ook de voertuigprestatie: wordt er veel of weinig gereden op, in of door een bepaald risicothema?
2. Weginrichting: hoe is de balans tussen vormgeving, functie en gebruik op wegen die relevant zijn voor het risicothema? Welke routes worden gereden?
3. Gedrag: hoe gedraagt men zich omtrent het risicothema?
4. Ongevallen: hoe komt het risicothema terug in de ongevallenstatistieken?

Bij enkele risicothema's is niet voor elke stap uit het stappenplan informatie beschikbaar, deze stap is er dan tussenuit gelaten.

Risicothema 1: 50 km/u wegen

De combinatie van het risicocijfer, de beperkte inrichting van enkele wegen, de hoge snelheid en het aandeel aan slachtoffers zorgt dat 50 km/u wegen een risicothema zijn in de gemeente Noordenveld.

Het aandeel 50 km/u wegen in de gemeente Noordenveld is 9% en ligt daarmee hoger dan Aa en Hunze (7%) en lager dan Midden-Drenthe (13%)

Om inzicht te geven in de balans tussen functie, vormgeving en gebruik op de 50 km/u wegen in Noordenveld zijn een aantal 50 km/u wegen gescoord in de vormtoets:

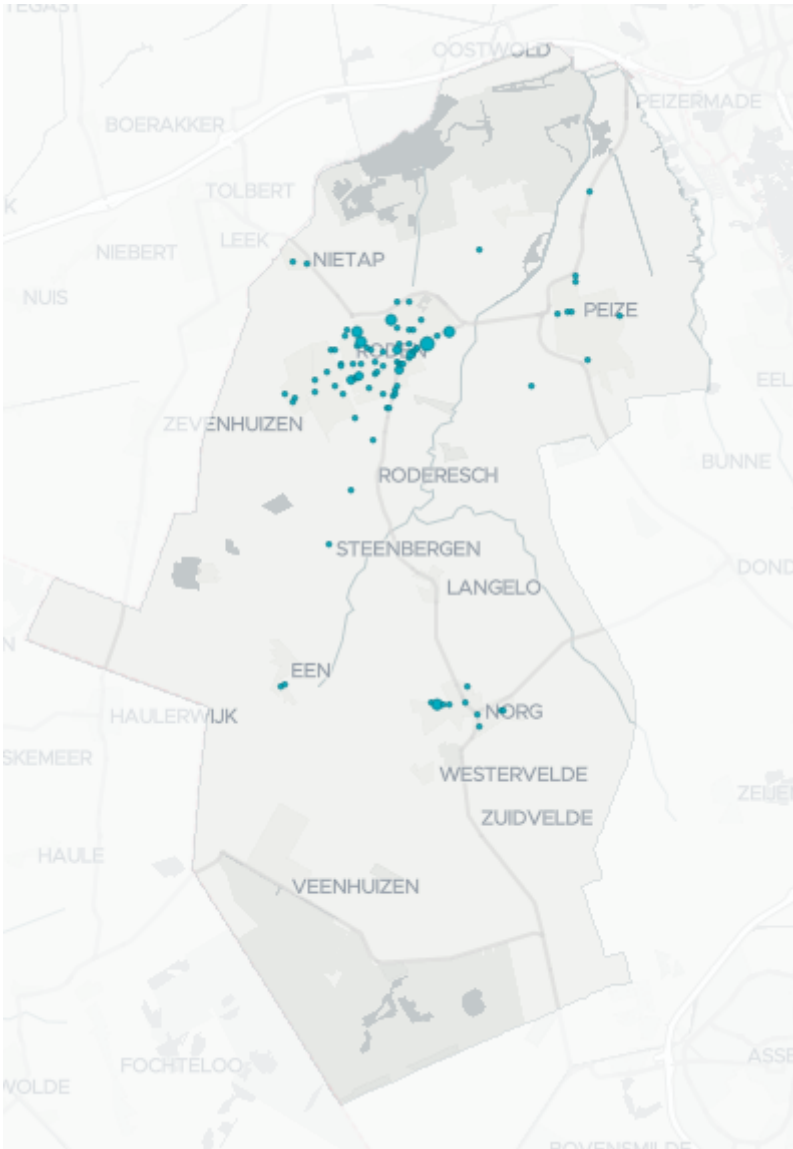
- Brusselseweg (2,0)
- Hullenweg (4,0)
- Oosteinde (5,0)
- Zevenhuisterweg (5,0)

De 50 km/u wegen in Noordenveld scoren gemiddeld gezien een onvoldoende, met ca. 4,0 van de 10 punten. Deze lage scores worden veelal veroorzaakt door het ontbreken van snelheidsremmers op wegvakken en kruisingen, niet overal voorrangssituaties conform richtlijnen, fietsers op de rijbaan en een matige acceptatie van de snelheidslimiet.

De V85 uit de snelhedentool van VIA laat zien dat de snelheid op 50 km/u wegen wordt overschreden met V85 waarden van zo'n 60-65 km/u.

Kijkend naar de ongevallen zien we dat het risicocijfer (het aantal ongevallen afgezet tegen het aantal gereden kilometers (voertuigprestatie), in de gemeente Noordenveld 0.216 is. Dit is lager dan het gemiddelde van Drenthe (0.237). Dit houdt in dat op een 50 km/u weg in de gemeente Noordenveld de kans op een ongeval ca. 10% lager is dan op een gemiddelde 50 km/u weg in Drenthe.

Wanneer specifiek wordt gekeken naar de ongevallen komt naar voren dat in de periode 2016-2020 35% van het totaal aantal slachtoffers is gevallen op gemeentelijke 50 km/u wegen. De personenauto is het meest betrokken bij ongevallen, maar de meeste slachtoffers vallen met de (e)fiets (14). Van de slachtoffers zijn er 9 gevallen op een wegvak en 5 op een kruispunt. Wat betreft de locaties van de ongevallen dan concentreren deze zich met name op de kern van Roden en Norg.



Figuur 2: Locaties ongevallen 50 km/u wegen gemeente Noordenveld

Risicothema 2: 60 km/u wegen

De combinatie van het risicocijfer, de beperkte inrichting van enkele wegen, de hoge snelheid en het aandeel aan slachtoffers zorgt dat 60 km/u wegen een risicothema zijn in de gemeente Noordenveld.

Het aandeel 60 km/u wegen in de gemeente Noordenveld is 51% en ligt daarmee hoger dan Aa en Hunze (37%) en lager dan Midden-Drenthe (56%).

Om inzicht te geven in de balans tussen functie, vormgeving en gebruik op de 60 km/u wegen in Noordenveld zijn nagenoeg alle 60 km/u wegen op buurtniveau gescoord in de vormtoets. De 60 km/u wegen in Noordenveld scoren gemiddeld gezien een onvoldoende, 3-3,5 van de 7 punten. Deze scores worden veelal veroorzaakt door het ontbreken van snelheidsremmers op wegvakken en kruisingen, geen acceptatie van de snelheidslimiet, en geen herkenbaarheid van de geldende snelheidslimiet.

De buurten die het slechtst scoren in de vormtoets zijn:

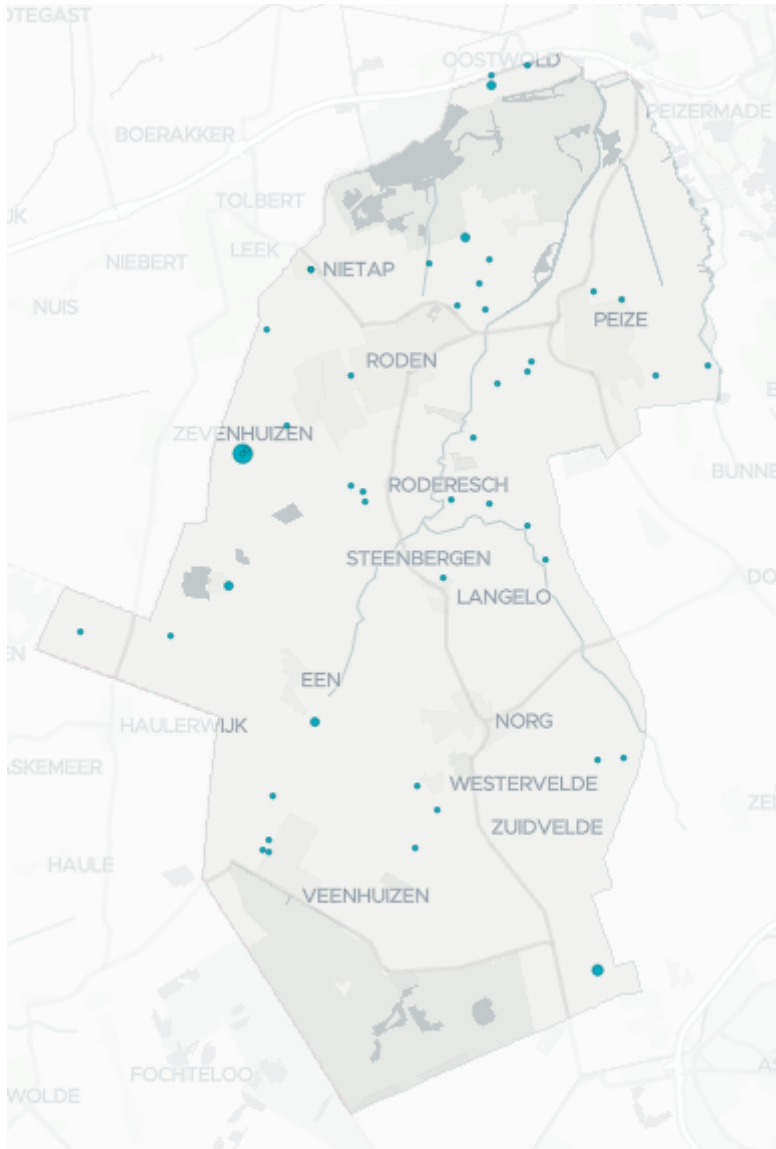
- Nietap (2.5).
- Buitengebied Roden-Noord (2.5)

Deze scores, naast snelheid, lager op de inrichting van kruispunten.

De V85 uit de snelhedentool van VIA laat zien dat de snelheid op 60 km/u wegen nabij de kernen de maximumsnelheid beperkter wordt overschreden dan in het buitengebied. V85 waardes variëren sterk, echter is vrijwel overal sprake van een overschrijding van zo'n 70 tot ruim 80 km/u en hoger.

Kijkend naar de ongevallen zien we dat het risicocijfer (het aantal ongevallen afgezet tegen het aantal gereden kilometers (voertuigprestatie), in de gemeente Noordenveld 0.213 is. Dit is hoger dan het gemiddelde van Drenthe (0.156). Dit houdt in dat op een 60 km/u weg in de gemeente Noordenveld de kans op een ongeval ca. 37% hoger is dan op een gemiddelde 60 km/u weg in Drenthe.

Wanneer specifiek wordt gekeken naar de ongevallen komt naar voren dat in de periode 2016-2020 32% van het totaal aantal slachtoffers is gevallen op gemeentelijke 60 km/u wegen. De personenauto is het meest betrokken bij ongevallen, ook waarbij slachtoffers vallen. Van de slachtoffers zijn er 20 gevallen op een wegvak en 4 op een kruispunt. Wat betreft de locaties van de ongevallen dan blijkt dat deze verspreid door de gemeente plaatsvinden.



Figuur 3: Locaties ongevallen 60 km/u wegen gemeente Noordenveld

Risicothema 3: Landbouwverkeer in het buitengebied

Conclusie:

Landbouwverkeer in het buitengebied is een risico in de gemeente Noordenveld door de combinatie van het feit dat de gemeente in een agrarische regio is gelegen, met veel landbouwverkeer, en de beperkte inrichting van de veelal smalle wegen in het buitengebied.

Landbouwverkeer is vaak slecht vertegenwoordigd in de beschikbare informatie rondom verkeersveiligheid. Dat betekent niet per definitie dat het niet voor verkeersveiligheidsrisico's zorgt. Noordenveld is een gemeente met veel landbouwverkeer. Zowel in het buitengebied als in de kleinere kernen is landbouwverkeer een groot onderdeel van het verkeersbeeld. Dit brengt risico's met zich mee. De vormtoets laat zien dat wegen in de verschillende gebieden van de gemeente niet vrij zijn landbouwverkeer. Doordat de inrichting tevens beperkt is verhoogd dat het risico in combinatie met andere verkeersdeelnemers.

Door het SWOV is onderzoek gedaan naar landbouwverkeer in het buitengebied en de slachtoffers bij ongevallen met deze voertuigen. Slachtoffers van een ongeval met een landbouwvoertuig vallen grotendeels bij de tegenpartij. De meeste slachtoffers vallen onder fietsers en inzittenden van bestel- en personenauto's. Onder de doden is het aandeel fietsers het hoogst. Onder de ernstig verkeersgewonden was in de periode 2005-2009 het aandeel inzittenden van bestel- en personenauto's het hoogst. Het aandeel slachtoffers onder bestuurders en

eventuele passagiers van het landbouwvoertuig is een stuk lager. Het overgrote deel van de dodelijke ongevallen met landbouwvoertuigen gebeurt op wegen buiten de bebouwde kom: op 80- en 60 km/uur-wegen. Een belangrijke ongevalsoorzaak is de breedte van het (land)bouwvoertuig in combinatie met vooral smalle wegen, evenals het feit dat het zicht van de bestuurder vaak geblokkeerd wordt door delen van het voertuig, werktuigen of lading. Ook de zichtbaarheid en herkenbaarheid van landbouwvoertuigen in het donker kan een probleem zijn.

In de gemeente Noordenveld is in de periode 2016-2020 geen slachtoffers gevallen in combinatie met een landbouwvoertuig. Wel hebben zich 4 ongevallen voorgedaan waarbij een landbouwvoertuig was betrokken.

Risicothema 4: Ouderen

Vanwege de groeiende groep ouderen in bevolkingsopbouw en in deelname aan het verkeer én het hoge aandeel in de ongevallen wordt deze groep kwetsbare verkeersdeelnemers als risico aangemerkt.

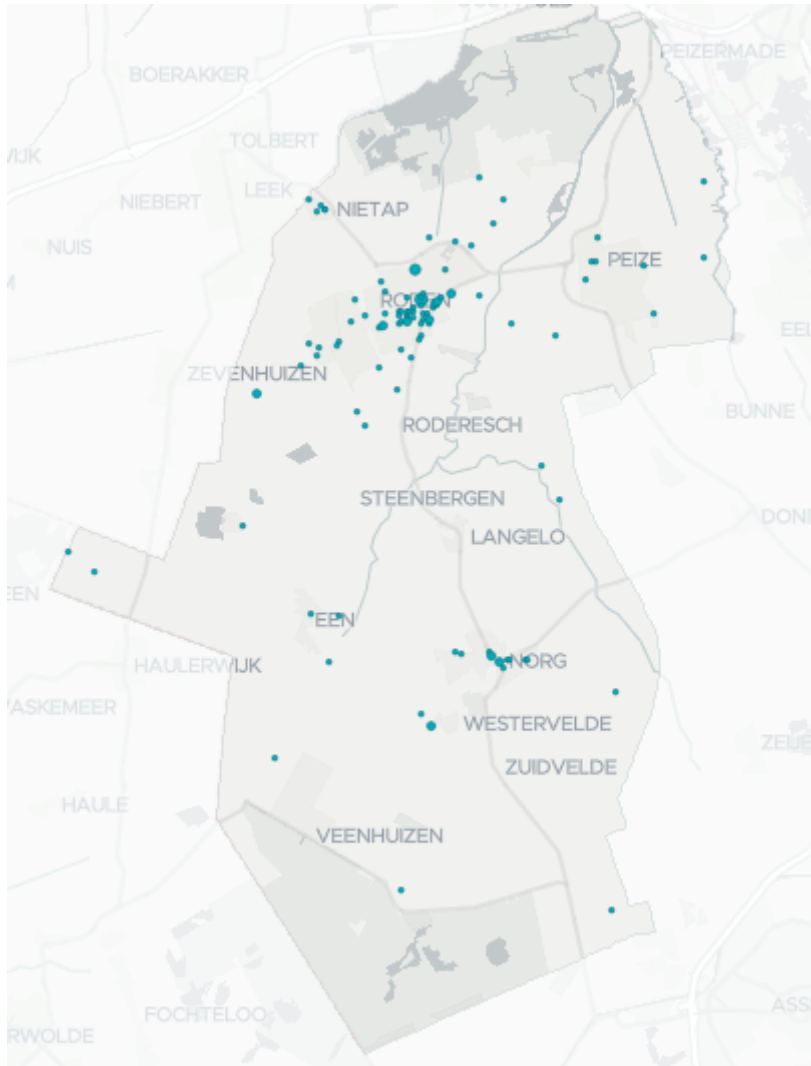
Het aandeel 60-69 jarige (15%) en 70-plussers (20%) in de gemeente Noordenveld is in de periode 2015 – 2019 toegenomen en is vergelijkbaar met Aa en Hunze (17 en 18%). Kijkend naar het aandeel 65-plussers dan betreft dit 23% in de gemeente en ze zijn met name woonachtig om- en nabij de diverse kernen (in de buurt van voorzieningen).

De landelijke trend is dat ouderen steeds langer mobiel blijven en dat ouderen steeds meer gebruik maken van 'nieuwe' vervoermiddelen zoals de elektrische fiets. Het is dus aannemelijk dat steeds meer ouderen deel uit blijven maken van het verkeerssysteem van de gemeente Noordenveld. De onervarenheid van de ouderen met deze nieuwe vervoermiddelen alsmede het vertraagde reactievermogen ook gerelateerd aan de traditionele vervoerswijzen (personenauto, fiets) kan risico's veroorzaken in het verkeer.

Kijkend naar de verkeersslachtoffers in de gemeente Noordenveld dan betreft 40% van de slachtoffers iemand van 60 jaar of ouder, waarvan drie dodelijke slachtoffers. Kijkend naar de ontwikkeling van het aantal slachtoffers in de laatste jaren dan is een lichte stijging waarneembaar (2016-2017; 12 slachtoffers – 2018-2020: 33 slachtoffers) waarbij de dodelijke slachtoffers zijn gevallen in 2016 (1x) en 2019 (2x).

De meeste verkeersslachtoffers bij 60-plussers vallen met de personenauto (17, waarvan 1 dode) en fiets (16), gevolgd door de e-bike (6, waarvan 2 doden). Een groot deel van de ongevallen waarbij 60-plussers betrokken zijn vindt plaats in Roden. Enkele concentraties zijn:

- Kruispunt Bloemstraat-Kastanjelaan en directe omgeving: 5 ongevallen
- Zuidelijk deel centrum (Padkamp, Koerskamp, Boskamp, Westerstraat): 13 ongevallen



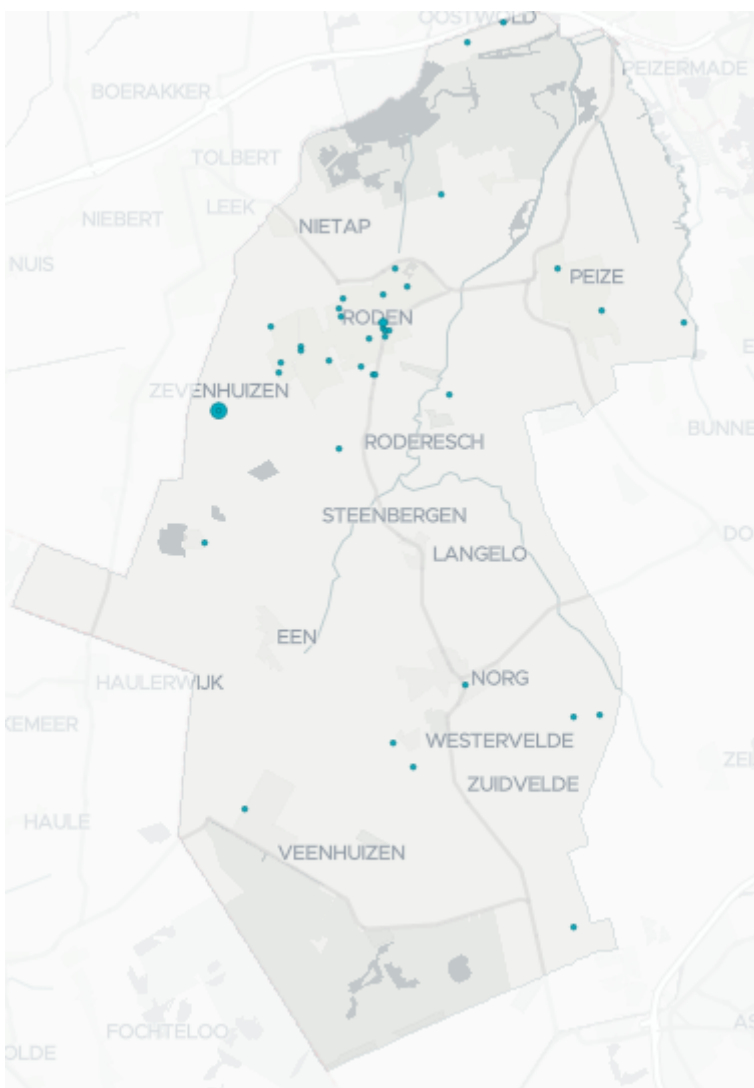
Figuur 4: Ongevallen met ouderen in de gemeente Noordenveld (VIA, 2016-2020)

Risicothema 5: Jongere automobilisten (18 – 24 jaar)

Naast het feit dat het personenautobezit in de gemeente hoog ligt is deze groep voornamelijk een risico vanwege het relatief hoge aandeel aan slachtoffers.

Het aantal 18-24 jarigen en het aandeel (6%) is nagenoeg gelijk gebleven en is vergelijkbaar met bijvoorbeeld de gemeente Coevorden. Het personenautobezit is met 55,6 per 100 inwoners hoog voor de regio maar vergelijkbaar met buurgemeenten (Aa en Hunze) Het autobezit is het hoogst in Roden, waar het hoger is dan in het buitengebied. De meeste jongeren (door het CBS gedefinieerd als 15-25 jarigen), zijn relatief gezien woonachtig in de plaatsen (Nieuw)-Roden, Peize en Norg.

Bij 25% van deze ongevallen met de personenauto is een 18-24 jarige betrokken. Het aandeel 18-24 jarige slachtoffers is ook het hoogst afgezet per 1000 inwoners (15,4). In de leeftijdscategorie 18-24 jaar zijn de meeste ongevallen met de personenauto (30%) en de ongevallen lijken allemaal plaats te vinden op de wegen om- en nabij (nieuw)-Roden en verwant buitengebied.



Figuur 5: Locaties ongevallen jongere automobilisten (18-24 jaar) gemeente Noordenveld (VIA, 2016-2020)

Risicothema 6: Rijden onder invloed

Het thema rijden onder invloed is opgenomen als risico in het SPVD 2030 en is zeer moeilijk te duiden op gemeentelijk niveau. Op regionaal niveau is een afname van het rijden onder invloed (alcohol) te zien over de afgelopen jaren. Of verkeersdeelnemers in Noordenveld systematisch onder invloed rijden is niet uit de data naar voren te halen maar zonder twijfel aanwezig in de gemeente. Daarom is dit thema ook als risico opgenomen voor de gemeente.

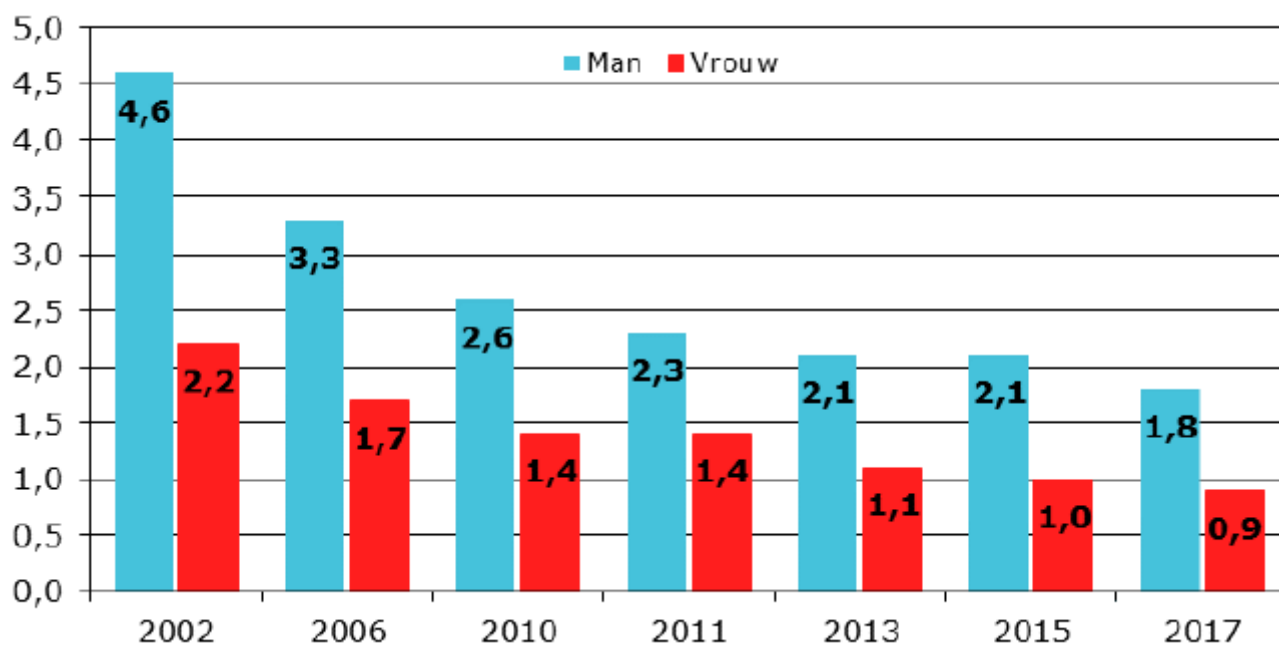
Het gebruik van alcohol en drugs in het verkeer is verboden en brengt zeer veel risico met zich mee. Tot nu toe is niet duidelijk hoe groot dit probleem is. Wel schat de SWOV dat twee derde van de alcoholgerelateerde slachtoffers kan worden voorkomen, als het zou lukken de zware alcoholovertreders uit het verkeer te weren. Dit thema is ook voor de provincie Drenthe opgenomen als risico. Van de fietsers die op de spoedeisende hulp terechtkomen geeft 3% van de jongeren en 8% van de ouderen aan dat alcohol een rol speelde bij hun ongeval. Bij 4% van de automobilisten was alcohol in het spel en bij 1% drugsgebruik (en bij 1% medicatiegebruik). In de categorie alcohol en drugs valt ook lachgas.

Noordenveld valt onder politieregio Noord-Nederland. In deze regio was volgens de rapportage Rijden onder invloed 2002-2017 (Ministerie van Infrastructuur en Milieu, 2018) al jaren een daling zichtbaar van het percentage gecontroleerde automobilisten wat de wettelijke alcohollimiet heeft overtreden. Echter is dit percentage in 2015 en 2017 weer toegenomen. In 2002 was Noord-Nederland de best scorende politieregio (in procenten overtreders). In 2017 is de regio samen met Limburg de slechtst scorende regio.

Jaar	2002	2006	2010	2011	2013	2015	2017
Noord-Nederland	2,1	1,8	1,1	1,3	1,3	1,5	2,0
Gemiddelde NL	4,0	2,9	2,2	2,0	1,7	1,7	1,4

Tabel 4: Percentage overtreders bij alcoholcontrole (Ministerie van I&M, 2018)

Gemiddeld genomen zijn er twee keer zo veel mannelijke overtreders als vrouwelijke. Bij mannen maken 35- tot 49-jarigen zich het meest schuldig aan rijden onder invloed, bij de vrouwen ligt het zwaartepunt bij 25- tot 34-jarigen. Door de jaren heen hebben de meeste overtreders vooral in een horecagelegenheid alcohol gedronken.

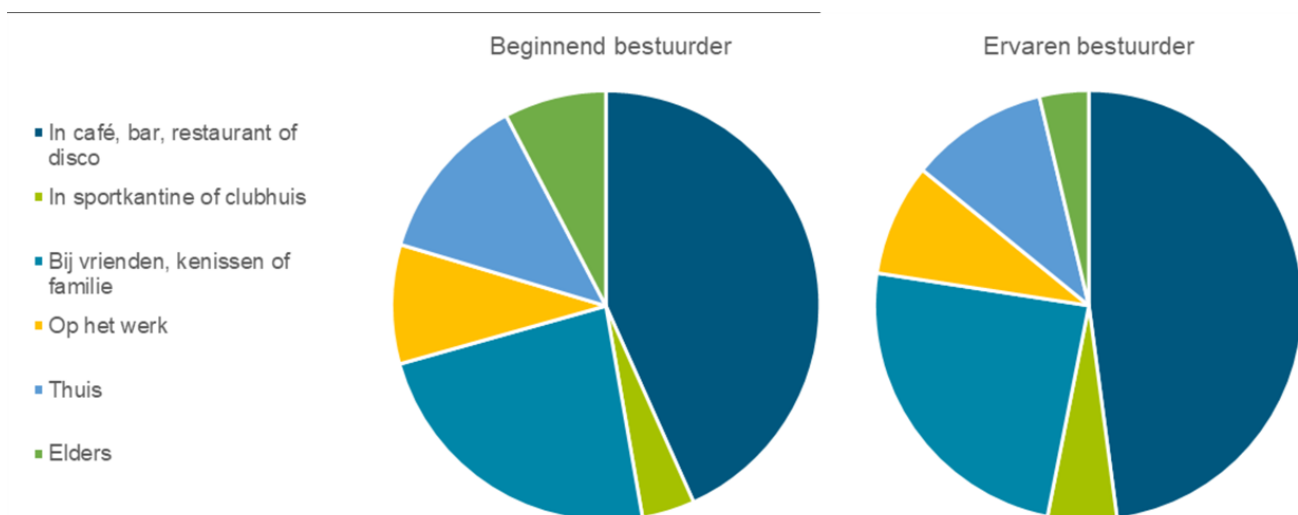


Figuur 6: Overtreders (in procenten) naar geslacht (Ministerie van I&M, 2018)

	2002	2006	2010	2011	2013	2015	2017
Mannen							
18 tot 24 jaar	3,7	2,3	2,2	1,8	1,1	0,9	1,7
25 tot 34 jaar	4,8	3,9	3,0	2,4	2,5	2,6	1,6
35 tot 49 jaar	5,6	4,0	3,3	2,9	2,5	1,8	2,1
50 jaar en ouder	4,2	2,7	1,8	1,8	1,8	2,3	1,7
Totaal	4,6	3,3	2,6	2,3	2,1	2,0	1,8
Vrouwen							
18 tot 24 jaar	0,7	0,8	0,5	0,6	0,6	0,7	0,2
25 tot 34 jaar	2,0	1,5	1,1	1,6	1,3	1,4	1,4
35 tot 49 jaar	3,3	2,4	2,2	1,8	1,3	1,1	0,9
50 jaar en ouder	2,5	1,7	1,4	1,1	1,1	0,5	0,9
Totaal	2,2	1,7	1,4	1,4	1,1	1,0	0,9

Tabel 5: Overtreders (in procenten) naar geslacht en leeftijd (Ministerie van I&M, 2018)

Wanneer onderscheid wordt gemaakt tussen locatie waar is gedronken en een beginnend of ervaren automobilist dan springt in beide gevallen het café, bar, restaurant of disco eruit, gevolgd door bij vrienden, kennissen of familie.



Figuur 7: Alcoholgebruik per locatie en bestuurder

Het aandeel overtreders is het grootst in gemeenten met veel inwoners (meer dan 100.000). De gemeente Noordenveld valt met 16.710 inwoners in de laagste categorie.

	2002	2006	2010	2011	2013	2015	2017
<50.000 inwoners	3,1	2,7	2,1	1,6	1,7	1,1	1,1
50.000 – 100.000 inwoners	4,1	2,8	2,1	2,0	1,9	2,0	1,1
>100.000 inwoners	4,7	3,2	2,6	2,5	1,7	1,8	1,7

Tabel 6: Ontwikkeling aandeel overtreders (in procenten) naar grootte gemeente (Ministerie van I&M, 2018)

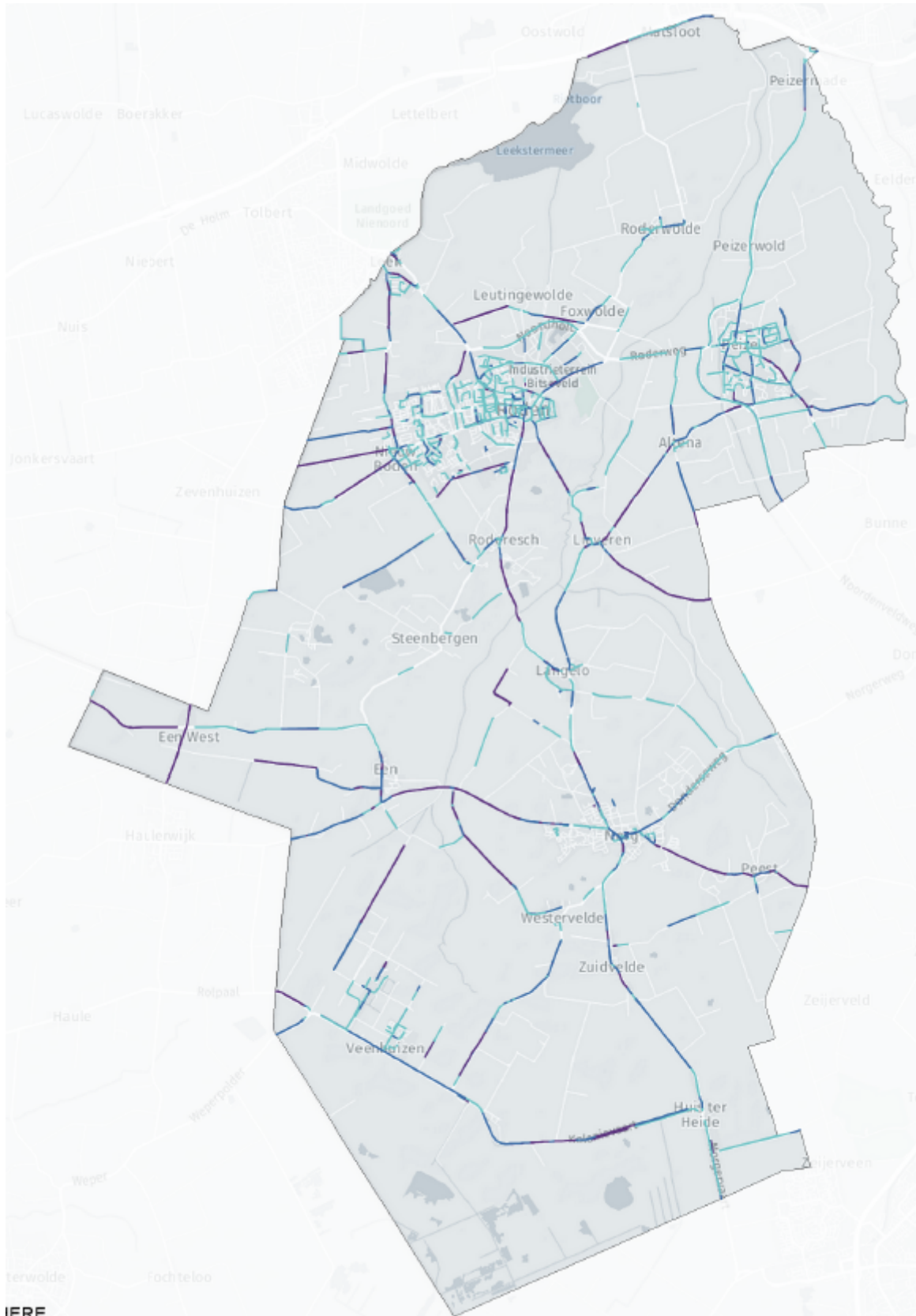
VeiligheidNL (Rapportage verkeersongevallen, 2017) toont uit onderzoek aan dat in 2017 in LIS-ziekenhuizen voor zover bekend bij 6.800 (6%) verkeersongevallen alcohol betrokken was. Bij 300 (<1%) verkeersongevallen was er drugs in het spel. Van alle geregistreerde verkeersongevallen waarbij alcohol was betrokken was dit in drie kwart van de gevallen bij fietsers en in één op de vijf gevallen bij een auto-ongeval. Als we kijken naar de betrokkenheid van alcohol per type verkeersdeelnemer, dan was bij de fietsers in zeven procent van de gevallen alcohol betrokken bij het ongeval en bij automobilisten vier procent.

In de LIS-ziekenhuizen wordt niet aan elk verkeersslachtoffer gevraagd of er voorafgaand aan het ongeval alcohol of drugs gebruikt is. Wanneer er overduidelijk één van beide betrokken was (bij slachtoffer danwel bij de tegenpartij)en/of het slachtoffer er melding van maakt dan wordt dit in LIS vastgelegd. Deze geregistreerde ongevallen zullen daarom het topje van de ijsberg zijn van het totaal aantal verkeersongevallen waarbij alcohol of drugs betrokken is

Risicothema 7: Snelheid in het verkeer

Snelheid in het verkeer is een risico in Noordenveld. Op verschillende wegtypen wordt de maximumsnelheid met regelmaat overschreden. Dit hangt samen met de soms beperkte mate waarin de wegen voorzien zijn van de gewenste inrichting.

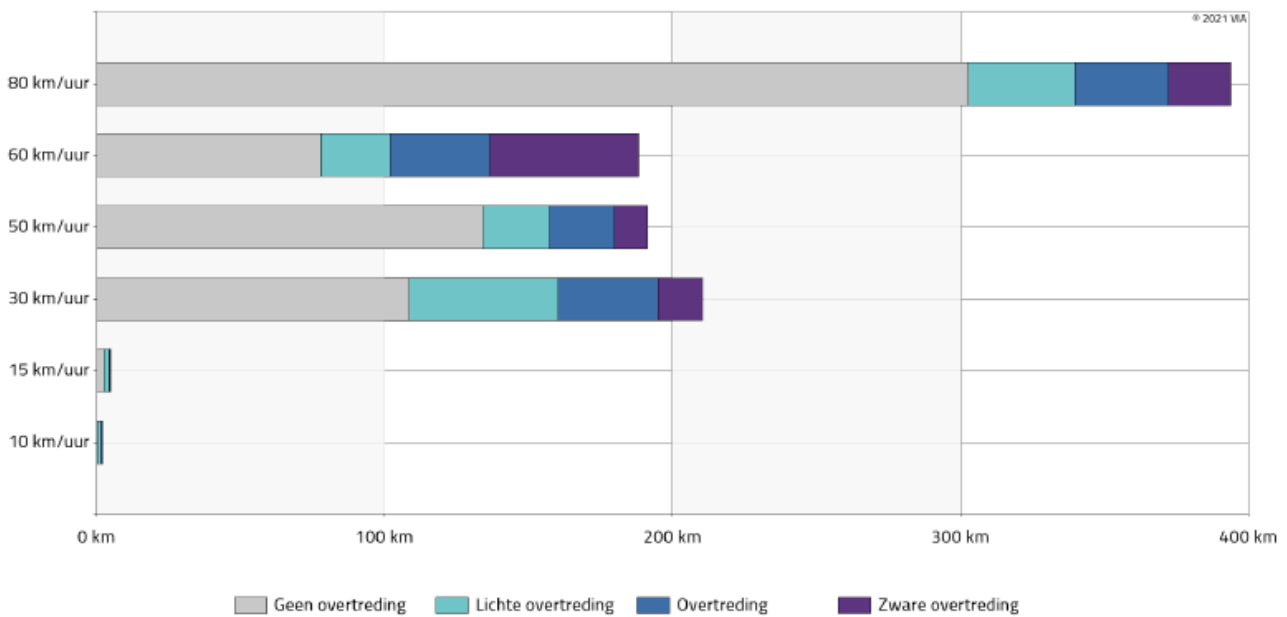
Met behulp van VIA Signaal Snelheden is de V85 op verschillende wegtypen bepaald. De gereden snelheden zijn gebaseerd op basis van Floating Car Data van HERE. Kanttekening bij de snelheidsinformatie op basis van Floating Car Data is dat de dekkingsgraad mogelijk laag is op rustigere wegen (30 en 60 km/u) wat de representativiteit beperkt. VIA Signaal Snelheden toont dat op 30 en 60km/u wegen de maximumsnelheid met regelmaat wordt overtreden.



Figuur 8: V85 snelheidsovertredingen op wegen in de gemeente Noordenveld

Kijkend naar het aantal snelheidsoverschrijdingen per kilometer weglengte per snelheidslimiet (juli 2020) dan blijkt dat bij 60 km/u wegen het percentage overtredingen en zware overtredingen als gevolg van de snelheidsoverschrijding relatief het grootst is (ca. 50%).

Snelheidsoverschrijding naar kilometer weglengte per limiet
(Gemeente Noordenveld: december 2020)



Figuur 9: Snelheidsoverschrijdingen Noordenveld per kilometer weglengte per snelheidslimiet (december 2020)

Aan de hand van CROSS-score zijn de top 10 meest onveilige trajecten op basis van de ongevallen- én snelheidsscore in de gemeente bepaald. De wegen in de top 10 waarbij de snelheid een grote impact heeft (2,5 of meer op schaal 1-5) zijn:

- Zevenhuisterweg (4.0) 60 km/u
- Eenerstraat (3.5) 80 km/u
- Kanaalstraat (4.5) 50 km/u
- Esweg (3.0) 60 km/u

Risicothema 8: Afleiding in het verkeer

Afleiding in het verkeer is een thema wat zeer moeilijk te duiden is. Dit heeft te maken met het feit dat er zeer beperkt informatie beschikbaar is over de mate van afleiding en de relatie tot ongevallen. Om deze reden investeert de provincie ook in de ontsluiting en analyse van data over afleiding. De informatie die momenteel beschikbaar is, is enkel regionaal en niet lokaal tot op gemeentelijk niveau beschikbaar, daarnaast wordt afleiding bij ongevallen nauwelijks geregistreerd. De beschikbare informatie duidt echter wel de aanwezigheid van het risico van afleiding in het verkeer, ook in Noordenveld.

Afleiding in het verkeer komt steeds meer voor, onder meer omdat het smartphonegebruik in de laatste jaren sterk is toegenomen. Maar ook vermoeidheid valt onder afleiding en mensen kunnen afgeleid worden door wat ze in de naaste omgeving zien, zoals reclames langs de weg, evenementen of kunstvoorwerpen. Gegevens over dit thema zijn beperkt op lokaal niveau beschikbaar. In het SPVD 2030 staat dit thema opgenomen als algemeen landelijk risico thema, hierdoor is het ook opgenomen als risicothema voor de gemeente.

Het CROW (*Factsheet afleiding in het verkeer als gevolg van smartphonegebruik, 2015*) stelt dat de groepen die het meest gebruik maken van de telefoon tijdens de fiets, een grotere waargenomen gedragscontrole hebben en een positievere attitude erover hebben. Dit zijn: meiden, oudere jongeren, vmbo'ers en jongeren die veel fietsen. Deze groepen schatten hun vaardigheden hoog in en hebben een lage risicoperceptie voor het gebruiken van de telefoon op de fiets. Dit wordt in de hand gewerkt doordat maar een beperkt deel aangeeft wel eens een ongeval te hebben gehad als gevolg van het telefoongebruik op de fiets: aangezien men nooit een ongeval heeft meegemaakt, denkt men ook dat het relatief veilig is. Daarnaast speelt bij deze groepen ook een sociaal aspect, waarbij het gedrag van vrienden ook die van de jongeren zelf beïnvloedt.

De Interpolis Barometer (2017) geeft aan dat 82% van de voetgangers aangeeft de telefoon wel eens te gebruiken, 62% van de automobilisten, 54% van de fietsers en 53% van de snorfietsers. Er is een relatie tussen leeftijd en mate van telefoongebruik; hoe jonger de verkeersdeelnemer, hoe hoger de mate van gebruik.

Handeling met mobiele telefoon	Fiets	Auto	Snorfiets	Voetganger
Bellen (handheld)	33%	22%	37%	65%
Bellen (handsfree)	17%	42%	35%	35%
Een bericht sturen	32%	34%	39%	62%
Een bericht lezen	36%	39%	42%	65%
Iets opzoeken of checken op/met mijn toestel	20%	18%	31%	48%
Maken van foto's/video's met mijn telefoon	29%	16%	36%	61%
De navigatie instellen op mijn telefoon	27%	32%	39%	47%
Telefoon bedienen om muziek op te zetten	17%	12%	34%	31%
Spelen van games	4%	3%	22%	14%

Tabel 7: Percentage respondenten per verkeersrol dat aangeeft de telefoon weleens voor een bepaalde handeling te gebruiken tijdens verkeersdeelname

Frequentie telefoongebruik	Geen ongeval		Ongeval	
	%	N	%	N
Nooit	40,3%	1389	6,7%	3
Bijna nooit	26,3%	907	0,0%	0
Tijdens sommige wandelingen/ritten	27,3%	942	20,0%	9
Tijdens bijna elke wandeling/rit	4,2%	144	46,7%	21
Tijdens elke wandeling/rit	1,8%	63	26,7%	12

Tabel 8: Frequentie telefoongebruik van respondenten die een ongeval hebben meegemaakt waarvan zij zelf de oorzaak waren en waarbij eigen mobiel telefoongebruik een rol speelde afgezet tegen deelnemers die geen ongeval hebben meegemaakt

19% van de fietsslachtoffers op de spoedeisende hulp geeft aan dat afleiding deels had bijgedragen aan het ontstaan van een ongeval: naast afleiding door de telefoon kan dit ook gaan om het voeren van een gesprek met iemand anders op de fiets. Bij automobilisten was 14% van de slachtoffers afgeleid. Naast afleiding door een elektronisch apparaat kunnen verkeersdeelnemers ook afgeleid zijn door hun lichamelijke toestand (bijvoorbeeld vermoeidheid). 11% van de automobilisten op de spoedeisende hulp gaf aan dat dit de oorzaak was van hun ongeval. (VeiligheidNL, 2018)

Uit de rapportage van VeiligheidNL blijkt ook dat afleiding bij fietsers het meest speelt bij jongeren (23% van de oorzaken van SEH-bezoeken). Bij senioren of racefietsers is deze oorzaak veel minder vertegenwoordigd in de SEH-bezoeken (11% resp. 8%).

Risicothema 9: Verkeersovertreders

Het thema verkeersovertreders is zeer moeilijk te duiden op gemeentelijk niveau. Dit thema is ook als risico opgenomen in het SPVD 2030 en is daarom ook opgenomen worden als gemeentelijk risico. Of verkeersdeelnemers in Noordenveld behoren tot de systematische verkeersovertreders is niet uit de data naar voren te halen maar zonder twijfel zijn deze ook aanwezig in de gemeente.

Toename asociaal en agressief gedrag in het verkeer is een belangrijk aandachtspunt in de provincie Drenthe. Gegevens hierover zijn op lokaal niveau beperkt beschikbaar, en zijn gelimiteerd tot de hoeveelheid boetes die voor verschillende feiten wordt uitgedeeld. Gegevens over boetes zijn echter sterk afhankelijk van de handhavingsinspanning die de politie lokaal op de verschillende feiten levert. Omdat deze onbekend is, is dit niet als representatieve data te gebruiken. Desondanks is het beeld onder professionals in de regio's dat het nodig is om hier meer grip op te krijgen en er meer aandacht aan te besteden.

Uit onderzoek door het EenVandaag opiniepanel (2015) blijkt dat 53% van de respondenten aangeeft dat asociaal rijgedrag in het verkeer toeneemt. Met name bumperkleven wordt aangegeven als overtreding waaraan men zich vaak aan ergert. Daarnaast ervaart 49% van de respondenten wel eens agressief rijgedrag dat persoonlijk tegen hun gericht is.

Uit de studie *'Verkeersovertreders, achtergronden van gedrag en mogelijkheden voor beïnvloeding door voorlichting'* van SWOV (2015) blijkt dat riskant en agressief rijgedrag in de hand wordt gewerkt door specifieke personeigenschappen (spanningsbehoefte, algemene neiging tot boosheid) en maatschappelijke ontwikkelingen (steeds verder vervagen van de norm). Vooral jonge mannen hebben de neiging om agressief en riskant rijgedrag te vertonen. Zij overschatten hun eigen rijvaardigheid en het aantal mede-overtreders.

Uit onderzoek van het SWOV (*Relatie tussen verkeersovertredingen en verkeersongevallen*, 2011) blijkt dat ongeveer twee derde van de bij ongevallen betrokken kentekens maximaal 2 keer per jaar in overtreding zijn en ruim 6% aan voertuigen veelvuldig betrokken zijn bij overtredingen (minimaal negen overtredingen per jaar). Veelplegers (minimaal negen overtredingen per jaar) maken 0,5% uit van de overtrederpopulatie, maar zijn dus bij 6% procent van de ongevallen betrokken.

Risicolocaties

Inleiding

In hoofdstuk 3 zijn de **individuele risicothema's** besproken. Centraal daarin staat de vraag welke aspecten het meest bepalend zijn voor het feit dat de betreffende thema's als belangrijke risico's zijn aangemerkt. In dit hoofdstuk gaat het om het benoemen van de locaties (trajecten, gebieden) waar een **combinatie van risicofactoren** leidt tot een verhoogd algeheel risico. Dit leidt tot een overzicht van de belangrijkste of meest opvallende risicolocaties, en daaruit volgende haakjes voor maatregelen.

We krijgen deze geprioriteerde risicolocaties¹ in beeld door in de SPV-viewer in ArcGIS Online verschillende 'gegevenslagen' over elkaar te leggen. Zo wordt duidelijk waar verschillende aan elkaar gerelateerde risico-aspecten elkaar overlappen en versterken. In een werksessie met de wegbeheerder zijn deze locaties doorgenomen en is de ruimte geboden voor locatie specifieke kennis.

Toepassing van de SPV viewer

Voor het analyseren van de samengestelde risicolocaties op basis van de risicogroepen uit het vorige hoofdstuk heeft RHDHV een speciale GIS-tool ontwikkeld: De SPV-viewer. De SPV-viewer brengt alle benodigde informatie die beschikbaar is samen in een online tool¹.



Deze online tool heeft zes verschillende tabbladen:

1. Bevolkingsopbouw en voertuigenpark naar grafiek en kaart
2. Infrastructuur wegen en fietspaden naar grafiek en kaart
3. Snelheidsovertredingen naar grafiek en kaart
4. Alcohol en drugs in het verkeer naar grafiek en kaart
5. Slachtoffers, ongevallen, en risicocijfers (Hastig) naar grafiek en kaart
6. Combinatie van laaginformatie ("heatmaps")

Op basis van deze SPV-viewer is een aantal **locaties met een verhoogd opgeteld risico** geselecteerd. Deze zijn besproken met de wegbeheerder. De resultaten van deze locaties zijn weergegeven in de volgende paragraaf.

Om tot een selectie te komen van risicolocaties hebben we gekeken naar combinaties van relevante risico gerelateerde informatie, zoals:

- Welke gebieden of wijken hebben hoge risicocijfers (Hastig)
- Waar wonen risicogroepen
- Welke vervoersmiddelen nemen ze
- Waar gaan ze heen en welke routes nemen ze
- Wat is de kwaliteit van de weginrichting
- Hoe is het verkeersgedrag (snelheid, rijden onder invloed, ...)
- Waar komen verkeersstromen elkaar tegen
- Hoe zit het met ongevallen met slachtoffers

Risicolocaties

De analyse leidt tot de volgende risicolocaties. De toelichting op de risicolocaties is opnieuw in lijn met het stappenplan risicoanalyse van het Kennisnetwerk SPV (zie inleiding Detailanalyse), maar dan toegespitst op locaties. Dit overzicht met risicolocaties is niet limitatief. Het is een voorbeeld die op basis van de nu beschikbare informatie laat zien hoe in lijn met het SPV risicogestuurd risicolocaties kunnen worden gesignaleerd én onderbouwd.

Nieuw Roden, Zevenhuisterweg: 60 km/u, jonge automobilisten 18-24 jaar.

De Zevenhuisterweg loopt vanaf Zevenhuizen/de provinciegrens naar Nieuw-Roden en loopt door agrarisch gebied. De weg heeft veel erfaansluitingen, zowel van woningen als (agrarische) bedrijven. Hierdoor is het aannemelijk dat de weg een divers verkeersbeeld kent, met zowel auto- als zwaar verkeer/landbouwvoertuigen en ook bromfietzers. Fietzers maken gebruik van aparte fietsinfra aan een zijde van de weg. Om deze te bereiken vanaf woonerven en zijwegen zal er moeten worden overgestoken. De Zevenhuisterweg heeft een aantal rechtstanden die uitnodigen tot een hogere snelheid. Deze rechtstanden wisselen af met bochten. Dit, samen met de aanwezige obstakels (bomen) dicht langs de weg, maakt deze weg vanuit oogpunt weginrichting risicovol. Het item snelheid komt ook deels naar voren in de vormtoets: De limiet is onvoldoende duidelijk en er zijn onvoldoende snelheidsremmers. De snelheidslimiet wordt niet geaccepteerd. In de periode 2016-2020 zijn er op de Zevenhuisterweg 12 ongevallen gebeurd waarbij 18-24-jarigen zijn betrokken. Bij deze ongevallen zijn 9 gewonden gevallen.

Roden, Padkamp/Touwslager en omgeving: 30-50 km/u, ouderen

De Padkamp en Touwslager zijn belangrijke verbindingswegen die het centrum en achterliggende woonwijken met elkaar verbinden. Padkamp vormt hierin de schakel die meest dicht bij het centrum is gelegen. In de directe omgeving zijn met name (zeer) veel ouderen woonachtig die profiteren van de diverse voorzieningen in de omgeving. Zij moeten diverse wegen en kruispunten oversteken om deze voorzieningen te bereiken. Padkamp en Touwslager kennen een redelijke rechtstand. Een deel van de Touwslager kent dan ook een hoge snelheidsscore (CROSS) wat met overstekend (langzaam) verkeer ongunstig is. In de periode 2016-2020 hebben zich op Padkamp ca. 5 ongevallen voorgedaan. Samen met Touwslager en directe omgeving komt het totaal op ca. 8 ongevallen waarbij ouderen zijn betrokken.

Peize, Hereweg: 30-50 km/u, automobilisten, (oudere) fietsers.

De Hereweg is onderdeel van de route die Eelde met de kern van Peize verbindt evenals het tussenliggende gebied met diverse buurtschappen. De route vormt ook het (eerstvolgende) alternatief voor verkeer dat de zuidelijke Ringweg van de stad Groningen wil vermijden. Hierdoor is het aannemelijk dat er sluijperverkeer aanwezig kan zijn. Dit verkeer houdt er vaak een wat hogere snelheid op na. Dit is ongunstig in combinatie met langzaam verkeer, want er is geen aparte fietsinfra aanwezig. Wat de CROSS score betreft heeft de Hereweg een hoge ongevallenscore- en snelheidsscore. In de directe omgeving van de Hereweg liggen bovendien diverse sportfaciliteiten zoals een sporthal, voetbal en tennisvelden. Ook zijn er twee basisscholen. Verder kent de Hereweg een aantal erfaansluitingen en loopt de route vlak langs een woonwijk. Dit samen maakt het aannemelijk dat de Hereweg een divers verkeersbeeld kent. In de periode 2016-2020 hebben zich op de Hereweg ca. 3 ongevallen voorgedaan waarbij ook 3 gewonden zijn gevallen.

Roden, Hofstedenlaan: 50 km/u, fietsers

De Hofstedenlaan heeft een belangrijke ontsluitende en verbindende functie voor Roden. Het is onderdeel van de doorgaande route door Roden en verbindt diverse wijken met het centrum. Gezien de ligging en wegategorisering is het aannemelijk dat er zich veel verkeer op de Hofstedenlaan bevindt, ook van een diverse samenstelling, o.a. zwaar verkeer, bussen (OV). Fietsers fietsen op de rijbaan op fietssuggestiestroken. Gezien de VO- en BO schoollocaties maken veel scholieren gebruik van deze route. Daarop aanvullend is er parkeermogelijkheid (haaks) langs de weg en heeft de weg een aardige rechtstand wat veelal bijdraagt aan een wat hogere snelheid van het autoverkeer (blijkt ook uit de CROSS-score). Deze mix maakt de Hofstedenlaan een risicovolle locatie, met name voor fietsers.

Uitvoeringsagenda

Inleiding

In de vorige hoofdstukken zijn de risicothema's van de gemeente Noordenveld benoemd. Aanpak van deze risicothema's is het meest effectief om de verkeersveiligheid te verbeteren. Een integrale aanpak van deze risico is vereist. Eén van de pijlers van het SPV is een integrale aanpak op de drie E's: education (voorlichting en campagnes), engineering (infrastructuur en technische ontwikkelingen) en enforcement (handhaving). Voordat maatregelen worden gedefinieerd is het belangrijk om doelstellingen te formuleren voor de aanpak van de risicothema's.

In onderstaande tabel zijn per risicothema, in overleg met de wegbeheerder, doelstellingen geformuleerd die bijdragen aan de vermindering van dit risico. Deze doelstellingen zijn gekoppeld aan een van de lagen van de verkeersveiligheidspiramide¹ (zie bijlage 1) en de drie pijlers (mens, weg en voertuig²) van verkeersveiligheid.

	Risicothema	Beleidsprogramma	Tussenuitkomsten	Einduitkomsten	Partners*
		Beleid en maatregelen	Kwaliteit systeem (gedrag, weginrichting, voertuig)	Ongevallen en slachtoffers	
Verkeerssysteem	50 km/u wegen	<ul style="list-style-type: none"> Snelheidsverlagende maatregelen bij kruispunten (b.v. rotonde, verkleinen kruispunt) Opstelruimte voor fietsers creëren Oversteken in 2x waar mogelijk Snelheidsremming bij fietsoversteken realiseren Jaarlijks 2 snelheidsremmende maatregelen op kruispunten Bij onderhoud bovenstaande bullits altijd meenemen I: Inrichting GOW50 conform DV (op selectie v. aandachtswegen) 	<ul style="list-style-type: none"> Toename veilige ongelijkvloerse kruisingen Veiligere interactie tussen busvervoer en overstekend langzaam verkeer Veiligere gelijkvloerse kruisingen Jaarlijkse toename van 1 veiliger kruispunt op 50 km/u wegen G: Snelheid meetbaar omlaag I: Afname van het aantal aandachtswegen/ grijze wegen 	Jaarlijkse afname van het aantal ongevallen op 50 km/u wegen	VVN, fietsers bond, dorpsraden

¹ De verkeersveiligheidspiramide is een methode om gestructureerd de verkeersveiligheids situatie in beeld te brengen. De piramide bestaat uit 5 lagen van kenmerken die betrekking hebben op de verkeersveiligheid in een gebied en elkaar beïnvloeden. 1) Cultuur en structuur: bijv. geografische, demografische en sociaaleconomische kenmerken. 2) verkeersveiligheidsbeleid: de kwaliteit van het verkeersveiligheidsbeleid, de verkeersveiligheidsplannen en beschikbare budgetten. 3) prestatie-indicatoren verkeersveiligheid (tussenuitkomsten): het effect van beleidsmaatregelen (betere weginrichting, gedrag op de weg). 4) ongevallen en slachtoffers (einduitkomsten) en 5) maatschappelijke kosten (materiële kosten, medische kosten en afhandelingskosten, maar ook kosten van productieverlies en verlies aan kwaliteit van leven). Zie ook www.verkeersveiligheidsmonitor.nl.

² Mens, weg voertuig komt overeen met de benadering van de 3 E's: Education (mens), Engineering (weg en voertuig) en Enforcement (mens)

		<ul style="list-style-type: none"> H: Afspraken met politie over wanneer/waar wel/niet handhaven 			
	60 km/u wegen	<ul style="list-style-type: none"> Bermverharding toepassen Realiseren veilige positie voor de fietser op fietsroutes over 60 km/u wegen I: Inrichting ETW60 conform DV (op selectie v. aandachtswegen) H: Afspraken met politie over wanneer/waar wel/niet 	<ul style="list-style-type: none"> Afname van het aantal aandachtswegen G: Snelheid meetbaar omlaag 	Jaarlijkse afname van het aantal ongevallen op 60 km/u wegen	
Risicogroepen en -modaliteiten	Heterogeniteit in het verkeer: landbouwverkeer	<ul style="list-style-type: none"> Snelheden verlagen op wegen in het buitengebied Jaarlijks minimaal 1 educatieprogramma gericht op de omgang van langzaam verkeer met landbouwverkeer Bewustwordingscampagnes opzetten visuele versmalling toepassen op fietsroutes. G: Inzetten specifieke educatieve (VOMOL) en/of het bereik vergroten daarvan 	<ul style="list-style-type: none"> Auto, landbouwvoertuig en fietser qua snelheid meer op elkaar afstemmen Bewustwording creëren bij verschillende modaliteiten Jaarlijkse afname burgermeldingen m.b.t. onveilige situaties met landbouwverkeer 		Fietsersbond, VVN, Scholen, Cumela/ZLTO
	Kwetsbare verkeersdeelnemers: ouderen	<p>Jaarlijkse e-bike training voor ouderen</p> <p>Jaarlijkse scootmobiel training voor ouderen</p> <p>Bij groot onderhoud controle door mensen uit de inclusieve samenleving</p> <p>Dementievriendelijke trottoirs</p>	<ul style="list-style-type: none"> Toename voertuigbeheersing onder ouderen Senior-proof verbindingen van ouderenconcentraties naar voorzieningen 	Jaarlijkse afname van het aantal ouderen dat betrokken is bij een ongeval	<ul style="list-style-type: none"> Stichting Welzijn Ouderen Noordenveld Fietsersbond?
	Onervaren verkeersdeelnemers: jonge automobilist	Voorlichting met hulp van Team Alert Bereik campagnes vergroten	Bewustwording vergroten van de risico's bij jongeren	Jaarlijkse afname van aantal slachtoffers onder jonge automobilisten	<ul style="list-style-type: none"> TeamAlert Rijscholen
Gedrag individuele verkeersdeelnemer	Rijden onder invloed	Structurele samenwerking met politie opzetten Bereik campagnes vergroten	Jaarlijkse afname van het aantal mensen dat onder invloed van alcohol/drugs deelneemt aan het verkeer	Jaarlijkse afname van het aantal ongevallen toe te dragen aan verkeersdeelname onder invloed	Politie
	Snelheid in het verkeer	Handhaving op risicovolle wegen Snelheidsdisplays plaatsen Voorlichtingscampagnes I: op orde krijgen van digitaal wegbeheerderschap i.r.t. ADAS (ISA)	<ul style="list-style-type: none"> Jaarlijkse afname van het aantal kilometers weglengte waarbij de maximumsnelheid met >10 km/u wordt overschreden 	Jaarlijkse afname van het aantal ongevallen toe te dragen aan snelheidsoverschrijdingen	VVN

			<ul style="list-style-type: none"> • Op selectie van 30/60 aandachtswegen een reductie van de V85 • Jaarlijkse afname van het aantal burgermeldingen over te snel rijgedrag 		
	Afleiding in het verkeer	Structurele samenwerking met politie opzetten Opname in het integrale veiligheidsbeleid B: monitoren van omvang probleem (i.s.m. andere gemeenten/provincie?) G: educatie afleiding (bijv. handheld devices) G: zo goed mogelijk aan (blijven) sluiten bij landelijke campagnes H: afstemming handhaving i.r.t. educatie	Jaarlijkse afname van het aantal mensen dat wordt afgeleid terwijl men deelneemt aan het verkeer	Jaarlijkse afname van het aantal ongevallen toe te dragen aan afleiding	Scholen Politie
	Verkeersovertreders	<ul style="list-style-type: none"> • Handhaving • Opzetten monitoringssysteem: omvang probleem in kaart brengen. 	Jaarlijkse afname van het aantal verkeersovertreders	<ul style="list-style-type: none"> • Jaarlijkse afname van het aantal ongevallen veroorzaakt door structurele verkeersovertreders. Jaarlijkse afname van het aantal ongevallen veroorzaakt door 'huffergedrag'.	Politie

De maatregelen die de gemeente Noordenveld de komende jaren kan treffen om bovenstaande doelstellingen te realiseren zijn hieronder uitgewerkt rondom de 3 E's.

Education

Voor het opstellen van effectieve verkeerseducatie maatregelen heeft de focus op een specifieke doelgroep de voorkeur. Aansluitend bij de risicothema's richten we ons met verkeerseducatie daarom vooral op ouderen en jongere automobilisten. Binnen die doelgroepen komen thema's als afleiding en rijden onder invloed zoveel mogelijk terug. Omdat deze thema's ook buiten deze doelgroepen kunnen spelen, adviseren we tevens aan te sluiten bij landelijke/provinciale campagnes.

Om te bepalen welke aanvullende maatregelen er nodig zijn in de gemeente Noordenveld, is in afstemming met de provincie Drenthe:

- In kaart gebracht wat het huidige aanbod aan verkeerseducatieprogramma's is en wat het bereik en de kwaliteit van deze programma's is;
- Geïnventariseerd welke leemtes er zijn in het huidige aanbod;
- Gekeken op welke wijze deze leemtes kunnen worden opgevuld.

Het advies voor aanvullende maatregelen is in onderstaande tabel terug te vinden. De wijze waarop dit advies tot stand is gekomen wordt in het vervolg van deze tekst beschreven. Voor de volledigheid zijn in de tabel ter inspiratie voor elk risicothema de suggesties beschreven. In de eerste alinea is telkens aangegeven in hoeverre aanvullende maatregelen voor dit thema in de gemeente gewenst zijn.

Risicothema	Aanvullende maatregelen
-------------	-------------------------

50 km/u wegen	<p><i>Voor dit thema worden in de gemeente geen specifieke programma's uitgevoerd. Aanvullende maatregelen gewenst.</i></p> <p>Het risico op 50 km/uur wegen heeft met name te maken met het grote aandeel fietsers en e-bikers dat van dit type wegen gebruik maakt. Zorg ervoor dat deze doelgroepen via specifieke educatieprogramma's goed bereikt worden. Besteed daarbij met name ook aandacht aan gedrag op kruispunten en het gedrag ten opzichte van zwaar verkeer (dode hoek ongevallen). Voorbeelden van 'dode hoek' programma's uit de Toolkit Permanente Verkeerseducatie zijn:</p> <ul style="list-style-type: none"> • Veilig op weg! Blijf uit de dode hoek (VVN) • Blind spot (Traffic Skills) wordt al in de provincie Drenthe uitgevoerd <p>In aanvulling hierop kan het zinvol zijn om campagnes uit te voeren gericht op het snelheidsgedrag van automobilisten. Dit kan in de vorm van een wijkgerichte aanpak. De rijsnelheid in de buurt van scholen verdient speciale aandacht (veilige schoolomgeving, veilige schoolroutes e.d.)</p> <p>Er zijn specifieke programma's voor het veilig inrichten van de schoolomgeving, zoals Octopus (www.octopusplan.nl) en Julie (www.julie-zone30.eu). Door CROW is in samenwerking met Royal HaskoningDHV een leidraad Inrichting veilige schoolomgeving gemaakt.</p> <p>Daarnaast zijn er educatieprogramma's gericht op veilige schoolroutes, zoals Verkeerslokaal (Bureau De Groot Volker) en Op voeten en fietsen naar school (VVN).</p>
60 km/u wegen	<p><i>Voor dit thema worden in de gemeente geen specifieke programma's uitgevoerd. Aanvullende maatregelen gewenst.</i></p> <p>Net als op 50 km/uur wegen, treffen we op 60 km/uur wegen van een rijke variatie aan verkeersdeelnemers aan. Ook hier zijn er naast autoverkeer veel fietsers en e-bikers onderweg. Dit type wegen bevindt zich vaak in agrarisch buitengebied, waar sprake is van veel landbouwverkeer. Zorg ervoor dat de doelgroepen fietsers en e-bikers via specifieke educatieprogramma's goed worden bereikt. Voor leerlingen in het basis en voortgezet onderwijs zijn speciale school-thuis route projecten beschikbaar, zoals:</p> <ul style="list-style-type: none"> • Op voeten en fietsen naar school (VVN) • Verkeerslokaal (Bureau De Groot Volker) • V8N1 (VVN) <p>Voor het agrarisch buitengebied is een programma beschikbaar voor leerlingen van groep 7 en 8: Veilig met (land)bouwverkeer (VMLB, voormalig VOMOL) van CUMELA. VMLB leert leerlingen hoe ze veilig om kunnen gaan met landbouwvoertuigen op de weg, vanuit hun eigen perspectief. Ze worden hierbij geholpen door AOC-studenten en loon- en landbouwwerkers. Dit project wordt al in de provincie Drenthe uitgevoerd.</p>
Landbouwverkeer in het buitengebied	<p><i>Voor dit thema wordt in de gemeente geen specifieke programma's uitgevoerd. Aanvullende maatregelen gewenst.</i></p> <p>Een geschikt programma voor landbouwverkeer is het project Veilig met (land)bouwverkeer (VMLB, voormalig VOMOL) van CUMELA. VMLB leert leerlingen van groep 7 en 8 van de basisschool hoe ze veilig om kunnen gaan met landbouwvoertuigen op de weg, vanuit hun eigen perspectief. Ze worden hierbij geholpen door AOC-studenten en loon- en landbouwwerkers. Dit project wordt al in de provincie Drenthe uitgevoerd.</p>
Ouderen	<p><i>Voor dit thema wordt in de gemeente een programma uitgevoerd. Probeer het bereik nog te vergroten. Het zou mooi zijn als het programma nog getoetst wordt. Aanvullende maatregelen zijn nog wel gewenst.</i></p> <p>Ouderen hebben over het algemeen meer vrije tijd en een rustigere levensstijl. Mensen worden in deze levensfase geconfronteerd met lichamelijke en cognitieve gebreken, die van invloed kunnen zijn op het functioneren in het verkeer. Voor de algehele gesteldheid is het van belang dat ouderen aan het verkeer deel blijven nemen. De (e-)fiets is dan een laagdrempelige optie. Ouderen kunnen veilig blijven fietsen zolang zij de benodigde kennis en vaardigheden bezitten, én vooral zich bewust zijn van hun lichamelijke en geestelijke beperkingen, en hun gedrag daarop afstemmen.</p> <p>Een geschikte aanpak is die van het meerjarenprogramma Doortrappen, opgezet door het ministerie van Infrastructuur en Waterstaat. Doortrappen ondersteunt provincies en gemeenten om hun oudere, fietsende inwoners bewust en zeker te maken. Doortrappen bestaat uit een landelijk netwerk met vertakkingen in provincies en gemeenten, waardoor gemakkelijk aansluiting is te vinden. Eén van de projecten die hierbij is aangesloten is de opfriscursus Het Nieuwe Fietsen van VVN, een gevarieerde en interactieve workshop voor oudere fietsers.</p> <p>Daarnaast zijn er speciale trainingen voor e-fietsers. Deze worden onder meer aangeboden door SOAB en de Fietsersbond. Voor de doelgroep oudere automobilisten is een zelftest ontwikkeld die ouderen inzicht geeft in hun sterke en zwakke punten in hun rijvaardigheid. Na het invullen van de test ontvangt de oudere automobilist een persoonlijk advies en tips om veilig te blijven rijden. Deze Zelfscan Senior Automobilisten is beschikbaar via de websites van het CBR en van VVN.).</p> <p>Daarnaast zijn er speciale educatieprogramma's voor ouderen, zoals de Rijzeker-training van de ANWB.</p> <p>Een geschikt programma's dat al in de provincie Drenthe wordt uitgevoerd en past bij dit risicothema is de Opfriscursus van VVN.</p>
Jonge automobilisten (18 – 24 jaar)	<p><i>Voor dit thema wordt in de gemeente een programma uitgevoerd. Probeer het bereik nog te vergroten. De kwaliteit van het programma is goed. Aanvullende maatregelen zijn nog wel gewenst.</i></p> <p>Jonge beginnende bestuurders vormen een groter risico voor de verkeersveiligheid dan oudere leeftijdsgroepen. Risico's hangen samen met persoonlijke motieven, doelen en leefstijl. Denk aan de mate waarin jongeren geneigd zijn toe te geven aan groepsdruk, de behoefte aan spanning en sensatie, de houding ten opzichte van het gebruik van alcohol en drugs, de mate waarin zij bereid zijn om risico te nemen en de mate waarin zij impulsen onder controle hebben.</p>

	<p>Educatie voor deze doelgroep begint bij de rijopleiding. De Rijopleiding In Stappen (RIS) is daarbij een goed voorbeeld dat de gemeente zou kunnen promoten. De RIS is een moderne modulair opgebouwde rijopleiding voor het rijbewijs B waarin de nadruk ligt op hogere orde vaardigheden als verkeersinzicht, zelfinzicht en de afstemming van wat je kan op wat de situatie van je verlangt. De RIS is ongeveer even duur als een traditionele rijopleiding. Daarnaast is het begeleid rijden via 2toDrive een goede manier om een veilige rijstijl te ontwikkelen. De gemeente kan beide initiatieven promoten.</p> <p>Verder zijn er tweede fase projecten, voor jongeren die net het rijbewijs behaald hebben. Een voorbeeld is Trials, dat al in de provincie Drenthe wordt uitgevoerd. Deze en soortgelijke projecten verlengen het leertraject van beginnende bestuurders. Trials is gericht op verbetering van hogere orde vaardigheden als gevaarherkenning, inzicht in – en beheersing van – risico's en zelfreflectie. Een project met dezelfde insteek is praktijkdag Drive Xperience.</p> <p>Het thema rijden onder invloed is relevant voor deze doelgroep, en komt tijdens (eerste en tweede fase) opleiding aan bod. Er zijn ook interventies die zich specifiek hierop richten. Deze vinden vaak plaats op evenementen. Het aanbod is vrij groot. Enkele voorbeelden van geschikte interventies zijn Witte Waas van TeamAlert en 3D Tripping Car van Responsible Young Drivers.</p> <p>Ook het thema afleiding in het verkeer is voor deze doelgroep relevant. Een voorlichtingsproject dat zich richt op het gebruik van smartphones tijdens het rijden is GO MONO van TeamAlert.</p>
Rijden onder invloed	<p><i>Voor dit thema wordt in de gemeente een programma uitgevoerd. De kwaliteit en het bereik zijn goed. Aanvullende maatregelen zijn nog wel gewenst.</i></p> <p>Rijden onder invloed van alcohol en drugs komen aan de orde in de programma's voor de hiervoor genoemde doelgroepen, met name gericht op jongeren. Andere geschikte programma's zijn o.a.:</p> <ul style="list-style-type: none"> • Witte Waas (TeamAlert) • 3D Tripping Car (Responsible Young Drivers) wordt al in de provincie Drenthe uitgevoerd • BOB (VVN, TeamAlert, RYD) • Go Safe zonder invloed (Go Safe) <p>Daarnaast verdient het aanbeveling aan te sluiten bij landelijke en provinciale campagnes over dit thema. Het thema moet regelmatig onder de aandacht worden gebracht van de diverse doelgroepen.</p>
E-bike	<p><i>Voor dit thema wordt in de gemeente een programma uitgevoerd. Probeer het bereik nog te vergroten. Het zou mooi zijn als het programma nog getoetst wordt. Aanvullende maatregelen zijn nog wel gewenst.</i></p> <p>Zie Ouderen</p>
Snelheid in het verkeer	<p><i>Voor dit thema worden in de gemeente geen specifieke programma's uitgevoerd. Aanvullende maatregelen gewenst.</i></p> <p>Zie 50/60 km/uur wegen en Jongere automobilisten</p>
Afleiding in het verkeer	<p><i>Voor dit thema wordt in de gemeente een programma uitgevoerd. De kwaliteit en het bereik zijn redelijk op orde. Aanvullende maatregelen zijn nog wel gewenst.</i></p> <p>Ook voor afleiding in het verkeer geldt, dat het aan de orde komt in de hiervoor besproken programma's voor jongeren. Andere geschikte programma's zijn o.a.:</p> <ul style="list-style-type: none"> • Go Safe zonder afleiding (Go Safe) • Wheellie Pop (VVN) • 3D Afleiding Bike (Responsible Young Drivers) wordt al in de provincie Drenthe uitgevoerd <p>Ook in de educatieprogramma's voor oudere (e-)fietsers zou afleiding nadrukkelijk aandacht moeten krijgen. Daarnaast verdient het ook hier aanbeveling aan te sluiten bij landelijke en provinciale campagnes over afleiding in het verkeer (denk aan de MONO campagne). Specifiek zou aandacht uit moeten gaan naar de doelgroep rijbewijsbezitters en daarbinnen met name het zakelijke verkeer.</p>
Verkeersovertreders	<p><i>Voor dit thema worden in de gemeente geen specifieke programma's uitgevoerd. Aanvullende maatregelen gewenst.</i></p> <p>Voor de aanpak van verkeersovertreders kan worden aangesloten bij de landelijke aanpak van bestuurders die opvallen door ernstige overtredingen in het kader van de zogenaamde Vorderingsprocedure. Deze procedure wordt uitgevoerd door het CBR en als onderdeel daarvan kunnen bestuurders worden verwezen naar educatieve maatregelen, zoals de Educatieve Maatregel Gedrag (EMG).</p>

Tabel 9: Overzicht met aanvullende maatregelen op gebied van educatie en voorlichting naar risicothema

Kosten

In Noordenveld wordt de inzet van verkeerseducatie gecoördineerd door het Verkeers- en Vervoersberaad Drenthe (VVBD) in samenwerking met de regiocoördinatoren.

De kosten per educatieproject zoals hierboven genoemd zijn als volgt:

- Veilig op weg! Blijf uit de Dode Hoek: Op aanvraag
- Blindspot: Op aanvraag
- VerkeersLokaal: €34,00 per abonnement per deelnemende klas per schooljaar. Lokale verkeersquiz met 20 vragen en praktijk fietslessen op aanvraag (maatwerk)
- Op voeten en fietsen naar school: Op aanvraag

- V8N1: Op aanvraag
- VOMOL: Op aanvraag
- Het Nieuwe Fietsen: Op aanvraag
- Rijzeker training : ANWB-lid € 149,-, ANWB-lid automatisch € 161,-, geen ANWB-lid € 169,-
- Opfriscursus: Op aanvraag
- Rijopleiding in stappen (RIS): De RIS is ongeveer even duur als een traditionele rijopleiding. De kosten voor een rijopleiding voor het rijbewijs B bedragen in Nederland gemiddeld tussen de € 1.500,- en € 2.000,-.
- Trials: Voor de deelnemer bedragen de kosten € 60,- of € 70,-, afhankelijk van het gebruik van eigen auto of niet. De overige kosten worden gesubsidieerd door het Verbond van Verzekeraars, provincies en gemeenten.
- Drive Xperience: Een normale standaard praktijkdag met 36 deelnemers kost all-in € 5.350,00. Kosten extra coach (bij XL dag met 42 deelnemers): € 375,00. Kosten 2 extra coaches (bij XXL-dag met 48 deelnemers): € 750,00
- Witte Waas: €2.750,- (incl. BTW)
- 3D Tripping Car: € 2.000 (excl. BTW)
- Go Mono: €2.400,- (incl. BTW)
- BOB: €2.500,- (incl. BTW)
- Go Safe zonder invloed: De kosten per deelnemer bedragen € 30,- (bij een groepsgrootte van 20 personen).
- Go Safe zonder afleiding: € 435,38 per klas (incl. BTW)
- Wheeliepop: Op aanvraag
- 3D afleiding Bike: €2.500,- (excl. BTW)
- Educatieve Maatregel Gedrag (EMG): €433,00 opleggingskosten, €834,00 uitvoeringskosten

Engineering

Maatregelrichtingen

De categorie 'Engineering' omvat fysieke maatregelen in op-/langs wegen.

Maatregel	Toelichting
Verbeteren en/of volledig herinrichten 50 km/u aandachtswegen	Bij het herinrichten of verbeteren van de 50 km/u wegen en van de locaties op deze wegen zijn de volgende focuspunten van belang: <ul style="list-style-type: none"> • De vrijliggende fietsvoorzieningen, oversteekvoorzieningen en parkeren langs de rijbaan. • Het koppelen van de werkzaamheden aan al geplande werkzaamheden op de aandachtswegen (werk met werk maken). • Maken verkeersveiligheidsanalyse per aandachtsweg t.b.v. maatregelvoorstel en uitvoeringsplanning (oplossingen op maat) • Extra inzet op verbetering van de verkeersveiligheid door koppeling aan de impuls gelden SPV.
Verbeteren en/of volledig herinrichten risicolocaties op 50 km/u wegen.	
Verbeteren en/of volledig herinrichten 60 km/u aandachtswegen	Bij het herinrichten of verbeteren van de 60 km/u wegen en van de locaties op deze wegen zijn de volgende focuspunten van belang: <ul style="list-style-type: none"> • De vrijliggende fietsvoorzieningen, oversteekvoorzieningen en parkeren langs de rijbaan. • Het koppelen van de werkzaamheden aan al geplande werkzaamheden op de aandachtswegen (werk met werk maken). • Maken verkeersveiligheidsanalyse per aandachtsweg t.b.v. maatregelvoorstel en uitvoeringsplanning (oplossingen op maat)
Verbeteren en/of volledig herinrichten risicolocaties op 60 km/u wegen.	Extra inzet op verbetering van de verkeersveiligheid door koppeling aan de impuls gelden SPV.
Bij alle herinrichtingen worden de principes van Duurzaam Veilig opgevolgd	

Tabel 10: Maatregelrichtingen Engineering

Kosten

Volledige herinrichting wegen

De kosten van een volledige herinrichting van een 50 km/u weg zijn € 180.000 per 100 meter (uitgaande van asfalt verharding, 6 meter breed, vrijliggende fietsvoorzieningen en trottoirs)

Bij het herinrichten van hele wegvakken voor de 50 km/u wegen of de risicovolle fietsroutes kan het wel wenselijk zijn deze apart uit te voeren. Specifieke aandacht voor de positie van de fiets (zowel in langsrichting als bij kruisend langzaam verkeer) is van belang.

De kosten van een volledige nieuwe aanleg van een 60 km/u weg zijn afhankelijk van de gekozen inrichting:

- Zonder fietssuggestiestroken: 80.000 per 100 meter
 - Extra: vrijliggend fietspad: € 35.000 per 100 meter
- Met fietssuggestiestroken: 90.000 per 100 meter

Hierbij is uitgegaan van een geheel nieuwe aanleg, geen reconstructie, asfaltverharding, 4,5m breed en bermstrook. Grondverwerving is niet meegenomen.

Bij het herinrichten van hele wegvakken voor de 60 km/u wegen of de risicovolle fietsroutes kan het wel wenselijk zijn om maatregelen apart uit te voeren. Specifieke aandacht voor de positie van de fiets (zowel in langsrichting als bij kruisend langzaam verkeer) is van belang. Deze herinrichting is ook relevant voor het afwaarderen van een gemeentelijke 80 km/u weg naar een 60 km/u weg.

Locatiegerichte maatregelen

Maatwerk is vereist bij maatregelen op locaties. Onderstaand is per type maatregel een inschatting gegeven van de kosten. De kosten zijn op basis van kentallen waardoor er een bandbreedte (+ of -) op zit. Het betreft de kosten op investeringsniveau inclusief opslagen. De maatregelen komen overeen met de maatregelen als genoemd in de factsheet 'Snel van start met effectieve maatregelen' van het Kennisnetwerk SPV.

Maatregelpakket	Risicothema	Specifieke maatregel	Kostenindicatie
Oversteekvoorzieningen	• 50 km/u wegen	Middengeleider	€ 35.000 per stuk
		Zebraaad per stuk	€ 1.200 per stuk
Voetgangersvoorzieningen	• 50 km/uur wegen • 60 km/uur wegen	Aanleggen voetpad	€ 16.000 per 100m
Fietsvoorzieningen	• Fiets • E-bike • oudere (e-) fietser	Vrijliggend fietspad 1-zijdig	€ 450 per meter
		Vrijliggend fietspad 2-zijdig	€ 650 per meter
		Verbreiden fietspad	€ 115 per meter
		Kantmarkering	€ 10 per meter
		Saneren fietspaaltjes en verticale elementen	€ 80 per stuk
		Saneren verticale stoepranden	€ 60 per meter
		Vlakke verharding: rood asfalt	€ 90 per m2
		Vlakke verharding: rode tegels	€ 80 per m2
		Fietsers in de voorrang op rotondes binnen de bebouwde kom	€ 7.500 per stuk
		Meer opstelruimte voor fietsers realiseren bij een oversteek	€ 7.000 per 10 meter
Parkeren	• 50 km/u wegen	Opheffen parkeerstroken	€ 450 per parkeervak
Middengeleider	• 50 km/u wegen	Aanbrengen 3m breed	€ 550 per meter
		Overrijdbare strook	Enkel als onderdeel van reconstructie: + € 60 per meter
Snelheidsremmende maatregelen	• 60 km/u wegen	Plateau op kruispunten	€ 40.000 per stuk
		Drempels	€ 20.000 per stuk
Kruispuntoplossing	• 60 km/u wegen	Gelijkwaardig reconstrueren	€ 33.000 per stuk
	• 50 km/u wegen	Rotonde	€ 500.000 (bibeko) € 600.000 (bubeko)
		VRI	€ variabel
Wegkant	• 60 km/u wegen	Aanbrengen kantmarkering	€ 9 per meter
		Aanbrengen halfverharding (2-zijden)	€ 100 per meter

Tabel 11: Locatiegerichte maatregelrichtingen Engineering

Enforcement

Maatregelrichtingen

Maatregelen voor handhaving vergen een intensieve samenwerking met de politie.

Nr	Maatregel	Toelichting
3.1	Opname verkeersveiligheid in Integraal Veiligheidsplan-/beleid Noordenveld	Het IVP bepaalt de politieinzet voor de komende jaren. Door verkeersveiligheid hierin op te nemen wordt een structurele én gerichte inzet op diverse risico's gebord. Aansluiten bij de landelijke prioriteiten (VARAS-feiten: veelplegers, afleiding, rood licht, alcohol/drugs en snelheid) en aandacht voor actuele ontwikkelingen zoals en fietsverlichting is wenselijk. De specifieke focus voor de politie in Noordenveld dient te liggen op rijden onder invloed en afleiding in het verkeer.
3.2	Opzet alcoholmeetnet	Rijden onder invloed is een risico in Noordenveld maar tevens een thema waar informatie op lokaal niveau een witte vlek is. Een alcoholmeetnet helpt om meer inzicht te krijgen in de omvang van het risico in Noordenveld. Meer informatie hierover staat op: https://www.swov.nl/sites/default/files/publicaties/rapport/r-2015-04.pdf
3.3	Opzet afleidingsmeetnet	Afleiding in het verkeer is een risico in Noordenveld maar tevens een thema waar informatie op lokaal niveau een witte vlek is. Een afleidingsmeetnet helpt om meer inzicht te krijgen in de omvang van het risico in Noordenveld.
3.4	Continuïteit snelheidsmetingen en focus op risicowegen	De bestaande snelheidscontroles worden doorgezet. Daarnaast worden ook snelheidscontroles uitgevoerd op risicolocaties waar het risico hoog is, mede door de snelheid, maar de inrichting ook nog niet voldoet. Dit om het risico omlaag te brengen. De vormtoets maakt deze wegen inzichtelijk. Combineer dit met een aanstaande reconstructie om politie/OM te laten zien dat de correcte inrichting wel wordt gerealiseerd. Gebruik o.a. <ul style="list-style-type: none">• Snelheidsdisplays• Mobiele radarsets• Laserguns• Digitale flitspalen• Trajectcontrole
3.5	Continuïteit handhaving op asociaal gedrag	Handhaving door politie op uitingen van normvervaging in het verkeer, zoals bumperkleven, geen voorrang verlenen, doorrijden bij rood licht en te hard rijden.
3.6	Afstemmen handhaving en campagneactiviteiten	Handhaving door politie combineren met voorlichting door aansluiting te zoeken op campagnes die geïnitieerd zijn vanuit het Rijk, provincie, regio of gemeente.

Tabel 12: Maatregelrichtingen Enforcement

Inzet op verkeershandhaving vergt voornamelijk regelmatig overleg van de betrokken partijen. Een aantal praktische punten en inspirerende voorbeelden om dit goed vorm te geven kan helpen om samen in gesprek te gaan. Dit is opgenomen in de factsheet 'Effectieve verkeershandhaving' van het kennisnetwerk SPV.

Kosten

De kosten voor bovenstaande handhavingsactiviteiten liggen grotendeels bij de politie/OM. De kosten voor de gemeente betreffen met name ambtelijke inzet van naar inschatting ca. 0,1 Fte per jaar.

Uitvoering van het SPV

De komende jaren gaat de gemeente Noordenveld aan de slag met het aanpakken van de risicothema's. Voor de uitvoering van het SPV is het noodzakelijk de volgende activiteiten te verrichten:

Uitwerken concrete maatregelprogramma's

Voortbordurend op de uitvoeringsagenda dienen maatregelpakketten en een (meer)jaarlijks maatregelprogramma te worden opgesteld. Het maatregelprogramma wordt mede beïnvloed door beschikbare budgetten, externe stakeholders en onderhoudsregimes. Het maatregelprogramma dient aantoonbaar te maken hoe en in welke mate invulling wordt gegeven aan de doelstellingen uit de uitvoeringsagenda. Om het maatregelprogramma vorm te geven kan gebruik worden gemaakt van de stappen in de factsheet 'Stappenplan-uitvoeringsprogramma' van het kennisnetwerk SPV. Het maatregelprogramma dient in lijn te zijn met het SPV.

Inbedding in andere beleidsplannen

De gemeentelijke risicoanalyse kent veel raakvlakken met andere (gemeentelijke) beleidsplannen zoals het GVVP en de Omgevingsvisie. Het is belangrijk om de hoofdlijnen uit deze risicoanalyse (o.a. de risicothema's) in te bedden in dit beleid. Zo krijgt verkeersveiligheid een betere plek in de grotere mobiliteits- en ruimtelijke context binnen een gemeente en kunnen koppelkansen beter worden gesignaleerd en benut.

Opzetten monitoring

Belangrijk onderdeel van het SPV is het monitoren van de resultaten. Doordat de doelstellingen in de uitvoeringsagenda zijn geformuleerd passend bij de verkeersveiligheidsmonitor biedt dit instrument al een handvat om op een hoog abstractieniveau de inspanning te monitoren. Het instrument biedt echter onvoldoende detaillering om alle inspanning te monitoren. Per activiteit uit het maatregelprogramma dient afzonderlijk worden bepaald hoe de resultaten worden gemonitord.

Update risicoanalyse

Periodiek (bijv. 1x in de 4 jaar) dient er een update te worden gedaan van de risicoanalyse. Dit is noodzakelijk om te bepalen of de nu gesignaleerde risico's nog aan de orde zijn en de investeringen in verkeersveiligheid nog worden ingezet daar waar ze het meest effectieve resultaat leveren.

BIJLAGE 1: Visie op risicogestuurd werken in beleid en uitvoering

Toelichting op de relatie tussen risicogestuurd werken en het verkrijgen van inzicht in de verkeersveiligheidsproblematiek van een gemeente via redenerlijnen in de piramidestructuur.



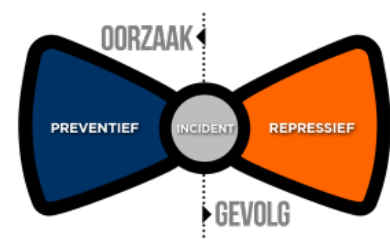
Figuur 10: Beleidspiramide verkeersveiligheid

Visie op 'risico' in het verkeerssysteem

Het verkeersveiligheidsrisico wordt gezien als de kans op een ongeval. Dit kan met de volgende formule worden weergegeven: $Ongeval = Risico \times Expositie^1$. Dit betekent dat een kleine kans op een risico bij een grote expositie wel kan leiden tot veel ongevallen (zoals bijvoorbeeld op een stroomweg waar veel verkeer geconcentreerd is met een relatief laag risico). Belangrijk hieruit is dat een locatie met een relatief beperkt aantal ongevallen wel een hoog risico kan kennen (bij een beperkte expositie).

Alleen kijken naar de ongevallen (curatief/reactief) is daardoor onvoldoende, vooruitkijken naar de locaties met een hoog risico (preventief/proactief) is daardoor leidend in de SPV aanpak.

Het risico kan met een gelijke formule weergegeven worden: $Risico = Kans \times Ernst$. Een beperkte kans op een relatief ernstig ongeval telt zwaarder mee dan een kleine kans op een ongeval met beperkt letsel. Van belang is om hierbij twee dingen te onderscheiden. Het beperken van de oorzaak van een ongeval (zoals het scheiden van verkeersstromen), om zo het ongeval te voorkomen en het beperken van de ernst van de afloop van een ongeval (zoals het aanbrengen van een geleiderail). Onderstaand is middels het vlinderdasmodel (figuur 1) de oorzaak en gevolg weergegeven.



Figuur 11: Vlinderdasmodel

Bij het onderzoeken van een ongevalsrisico is het van belang dat rekening wordt gehouden met de risicokenmerken. Dit zodat een ongevalsrisico op een juiste manier benaderd wordt teneinde ook passende maatregelen erbij te definiëren.

Een oorzaak / ongevalsrisico² is afhankelijk van de volgende **risicokenmerken**:

- Aantal ontmoetingen van verkeer onderling
- De hoek waarin het verkeer elkaar ontmoet.
- De snelheid van het verkeer
- De kenmerken van het verkeer (massa / kwetsbaarheid).

De afloop / slachtofferrisico³ is afhankelijk van de volgende **risicokenmerken**:

- De snelheid (en de hoek) van het voertuig na het ongeval.
- De kenmerken van het voertuig (massa / kwetsbaarheid).
- De kenmerken van de locatie (o.a. wegkenmerken / vergevingsgezindheid)

Van bovenstaande is vooral belangrijk dat de samenkomst van deze kenmerken leiden tot een risico. Het samenspel van de kernmerken leidt tot een bepaald risiconiveau, alleen snelheid als kenmerk is onvoldoende om het ongevalsrisico in te schatten.

2 *Het ongevalsrisico zegt iets over de kans op betrokkenheid bij een ongeval.*

3 *Het slachtofferrisico zegt iets over de potentiële ernst van het ongeval.*

BIJLAGE 2: Bronnenoverzicht

Voor de risicoanalyse zijn de volgende informatiebronnen gebruikt:

- Risicokompas (Hastig)
- VIA (2015-2020)
 - Ongevallenstatistieken
 - BLIQ-rapportage
- VeiligheidNL rapportages:
 - Voetgangers 2018
 - Fietsongevallen in Nederland 2016
 - Verkeersongevallen 2018
- Boeteoverzicht CBS (2014-2019)
- Rapportage Lichtvoering fietsers (I&W 2018)
- Rapportage Rijden onder invloed (2002-2017)
- Participatiepunt VVN (2019)
- CBS (2015-2020)
 - Wagenpark
 - Leeftijdsklasse
 - Bevolkingsopbouw
- Voorzieningen via OpenStreetMap (2021)
- Vormtoets (aangeleverd door gemeente)
- NWB-weglengtes per snelheids categorie (2020)
- EenVandaag opiniepanel, 2015
- Verkeersovertreders, achtergronden van gedrag en mogelijkheden voor beïnvloeding door voorlichting', SWOV, 2015
- Relatie tussen verkeersovertredingen en verkeersongevallen, SWOV, 2011
- Factsheet afleiding in het verkeer als gevolg van smartphonegebruik, CROW, 2015
- Interpolis Barometer, 2017
- Klimaatmonitor, 2019

BIJLAGE 3: Onderbouwing advies aanvullende educatiemaatregelen

Het verbeteren van de verkeersveiligheid vraagt om een integrale aanpak. Eén van de middelen die ingezet kan worden is gedragsbeïnvloeding door middel van educatie en voorlichting. In deze paragraaf beschrijven we hoe het advies voor de aanvullende verkeerseducatiemaatregelen voor de gemeente Noordenveld tot stand is gekomen.

Van probleem naar doel en naar passende interventie

Voor effectieve gedragsbeïnvloeding is het maken van heldere strategische keuzes van groot belang. Daarbij helpt het om te werken volgens een gestructureerd stappenplan. De eerste stap daarin is het bestuderen van het probleemgedrag en de doelgroep. Op basis daarvan worden doelen en indicatoren opgesteld. Vervolgens dient een passende aanpak te worden gekozen en uitgewerkt. Daarna volgt de implementatie van de aanpak, en een belangrijke laatste stap is evaluatie.

De analyse van het probleemgedrag heeft in Noordenveld uitgemond in 10 risicothema's. Voor de meeste daarvan kunnen maatregelen op het gebied van verkeerseducatie een bijdrage leveren. Om tot onderbouwde keuzes te komen hebben we voor elk thema's het huidige aanbod van educatie bekeken. Dat geeft inzicht in eventuele leemtes. Mede op basis daarvan hebben we aanbevelingen gedaan voor de inzet van educatie.

Permanente Verkeerseducatie

Bij opstellen van de aanbevelingen sluiten we aan bij de uitgangspunten van de Permanente Verkeerseducatie (PVE). Volgens de gedachtegang van de PVE is het belangrijk om verkeersdeelnemers gedurende hun gehele 'verkeersleven' de benodigde kennis, vaardigheden en motivatie bij te brengen voor een veilige deelname aan het verkeer. Binnen PVE worden zes doelgroepen onderscheiden. De indeling in doelgroepen is gebaseerd op een combinatie van leeftijd en vervoersmodaliteit. Het gaat om:

- 0 tot 4 jaar
- 4 tot 12 jaar
- 12 tot 16 jaar
- beginnende bestuurders (16 tot circa 25 jaar)
- rijbewijsbezitters (circa 25 tot circa 60 jaar)
- ouderen vanaf circa 60 jaar.

Daarnaast is er sprake van algemene, doelgroep overstijgende problematiek, zoals voor de thema's rijden onder invloed en afleiding. Ook voor deze algemene thema's geldt overigens dat het voor een effectieve aanpak nodig is om af te stemmen op de specifieke doelgroep. Zo is afleiding op de fiets iets anders dan afleiding in de auto.

Hulpmiddelen: Toolkit en Checklist

Voor het selecteren van educatieve interventies zijn een aantal hulpmiddelen beschikbaar. Om te beginnen is er de [Toolkit Permanente Verkeerseducatie](#): een actueel overzicht van in Nederland beschikbare verkeerseducatieve programma's en materialen. Dit online instrument helpt werkers in het veld van verkeerseducatie om een keuze te maken uit het rijke aanbod. Er kan geselecteerd worden op onder andere doelgroep en thema.

Een groot deel van de projecten van de Toolkit PVE is getoetst met de Checklist Verkeerseducatie. Voor effectieve gedragsbeïnvloeding zijn heldere strategische keuzes van belang. Met behulp van de Checklist wordt via het beoordelen van 10 essentiële ontwikkelstappen in kaart gebracht of verkeerseducatieve interventies op een verantwoorde wijze zijn opgezet en vormgegeven, en of zij aan bepaalde kwaliteitseisen voldoen. De eerste stappen hebben te maken met het analyseren van het probleemgedrag en van de doelgroep. Op basis daarvan worden concrete doelen gesteld om het probleemgedrag aan te pakken. Vervolgens dient een passende methodiek te worden gekozen en uitgewerkt. Daarna volgt de implementatie van de aanpak, en de belangrijke laatste stappen zijn proces- en effectevaluatie.

De score op de Checklist geeft een indicatie van de kwaliteit van de programma's. Er kunnen maximaal 50 sterren worden behaald, tussen de 1 en 5 op elke stap. Uitkomsten van de toetsingen zijn te vinden op de website van de Toolkit PVE.

Huidige aanbod verkeerseducatie

Op basis van gegevens van de provincie Drenthe is om te beginnen een overzicht gemaakt van de in 2019 in Noordenveld uitgevoerde verkeerseducatieprogramma's, ingedeeld naar PVE-doelgroep (zie bijlage). Vervolgens is gekeken in welke mate de uitgevoerde programma's aansluiten bij de eerder opgesomde risicothema's. Dat laatste overzicht is terug te vinden in onderstaande tabel.

In onderstaande tabel is aangegeven wat het bereik en de kwaliteit van de ingezette educatie/ voorlichting is geweest. Bij het samenstellen van Tabel 2 is er voor het scoren van het bereik gekeken welk deel van de doelgroep bereikt is. De volgende scores zijn gehanteerd: 0 = geen bereik (geen activiteiten uitgevoerd); - = onvoldoende bereik (project slechts een of enkele malen uitgevoerd); +/- = beperkt bereik (slechts klein deel van de doelgroep bereikt, bijvoorbeeld project uitgevoerd op beperkt aantal scholen) en + (substantieel deel van de doelgroep bereikt). De kwaliteit van de ingezette programma's is gebaseerd op het aantal sterren dat op de Checklist Verkeerseducatie is behaald: ++ = 46 - 50 sterren; + = 41 - 45 sterren; +/- = 36 - 40 sterren; - = 35 - 30 sterren; -- = minder dan 30 sterren. Programma's die niet getoetst zijn met de Checklist Verkeerseducatie, kunnen wij niet beoordelen op kwaliteit. Deze programma's krijgen een 0 toegekend. Dit hoeft echter niet automatisch te betekenen dat het programma van onvoldoende kwaliteit is.

Op basis van onderstaande tabel kan worden geconcludeerd, dat de ingezette verkeerseducatie zich met name richt op het risicothema Ouderen en Jonge automobilisten (18 - 24 jaar). Voor het risicothema Ouderen wordt het programma 'Seniorenbeurs mobiliteit en veiligheid' van VVN uitgevoerd. Voor het risicothema Jonge automobilisten (18 - 24 jaar) wordt het programma 'Trials' van Trials uitgevoerd. 'Veilig op de e-bike' van VVN wordt voor het risicothema E-bike uitgevoerd. 'Veilig uitgaan=Veilig thuiskomen' van ZAT projectbureau is een programma dat voor het risicothema Rijden onder invloed wordt uitgevoerd.

Risicothema	Projecten	Bereik	Kwaliteit
1: 50 km/u wegen	Geen specifieke projecten	0	n.v.t.
2: 60 km/u wegen	Geen specifieke projecten	0	n.v.t.
3: Landbouwverkeer in het buitengebied	Geen specifieke projecten	0	n.v.t.
4: Ouderen	Seniorenbeurs mobiliteit en veiligheid - VVN	-	0
5: Jonge automobilisten (18 - 24 jaar)	Trials - Trials	-	+
6: Rijden onder invloed	Veilig uitgaan = veilig thuiskomen - ZAT projectbureau	+	+
7: E-bike	Veilig op de e-bike - VVN	-	0
8: Snelheid in het verkeer	Geen specifieke projecten	0	n.v.t.
9: Aflleiding in het verkeer	Verkeersplaneet - ZAT projectbureau	+	-/+
10: Verkeersovertreders	Geen specifieke projecten	0	n.v.t.

Tabel 13: Overzicht van uitgevoerde verkeerseducatie en voorlichting naar risicothema in 2019 in de gemeente Noordenveld

Overzicht verkeerseducatieprogramma's 2019

De onderstaande tabel geeft een overzicht van de in 2019 in Noordenveld uitgevoerde verkeerseducatieprogramma's. Voor het bereik is informatie aangeleverd over het aantal leerlingen, deelnemers, scholen dat meedeed aan het programma, of het aantal sessies of controles.

Naam Project	Naam producent	Doelgroep					Bereik	Toolkit	Getoetst	Score
		0-4	4-12 (BO)	12-16 (VO)	16-25	25-60				
Blindspot	Traffic Skills - Edcomm		X				53 leerlingen	Ja	Ja	50
Dode hoek project	Onderwijsadviesbureau - contact		X	X			247 leerlingen, 7 sessies	Ja	Ja	49
Fietscontrole BO	VVN		X				9 scholen	Nee	Nee	x
Ik zie, Ik zie, wat jij niet zag	Onderwijsadviesbureau - contact		X				18 leerlingen	Ja	Ja	49
Overstekend wild	De geluksvogel		X				87 leerlingen	Nee	Nee	x
Paolo de Zebratemmer	ZAT projectbureau		X				169 leerlingen	Ja	Ja	43
Praktisch verkeersexamen	VVN		X				1 school	Nee	Nee	x
Stop!Licht! 3/4	Contactonderwijsbureau v.o.f.		X				1 school	Ja	Ja	49
Streetwise	ANWB		X				235 leerlingen + 2 scholen	Ja	Ja	46
Verkeersplaneet	ZAT projectbureau		X				175 leerlingen	Ja	Ja	40
Ik zie, Ik zie, wat jij niet zag	Contactonderwijsbureau v.o.f.			X			1 school	Ja	Ja	49
Fiets4safe	ZAT projectbureau			X			280 leerlingen	Ja	Ja	37
Studio Flits	TeamAlert			X			42 leerlingen	Ja	Ja	38
Veilig uitgaan = veilig thuiskomen	ZAT projectbureau			X			454 leerlingen + 60 ouders	Ja	Ja	43
Verkeerscarrousel	Traffic Skills - Edcomm			X			181 leerlingen	Ja	Ja	48
Trials	Trials				X		9 deelnemers	Ja	Ja	43
Seniorenbeurs mobiliteit en veiligheid	VVN					X	2 beurzen	Nee	Nee	x
Veilig op de e-bike	VVN					X	1 beurs	Nee	Nee	x

Tabel 14: Overzicht van uitgevoerde verkeerseducatie en voorlichting naar doelgroep in 2019 in de gemeente Noordenveld